



MUNICIPIO DE CENTLA, TABASCO.
MATRIZ DE INDICADORES

Datos del Programa Presupuestario			
Programa Presup.	Ramo	Unidad Resp.	Enfoque Transversal
E016 - IGUALDAD DE OPORTUNIDADES DE EDUCACIÓN	03 - CENTLA	09 - DIRECCIÓN DE EDUCACIÓN, CULTURA Y RECREACIÓN	Transversal
Alineación Plan Municipal			
Eje:	Estrategia:	Línea de Acción:	
1 - INTEGRACIÓN AL DESARROLLO SOCIAL	1.4.5.1 - Promover entornos favorables para la impartición de la educación integral en todos los niveles y modalidades en el municipio de Centla, con responsabilidad, compromiso e inclusión.	1.4.5.1.2 - Direccionar la vinculación educativa y con el sector productivo y social, favoreciendo el establecimiento de redes de aprendizaje y la aplicación del conocimiento dentro del municipio.	
Objetivo:	Programa:		
1.4.5 - Apoyar la educación participativa e inclusiva, que eleve la calidad de vida de los habitantes del municipio, mediante políticas públicas basadas en el mejoramiento y equipamiento de la infraestructura, la vinculación de los estudiantes y la promoción de la investigación y la ciencia.	0 - NINGUNO		
Clasificación Funcional			
Finalidad:	SubFuncion:	Actividad	
2 - DESARROLLO SOCIAL	2.5.6 - OTROS SERVICIOS EDUCATIVOS Y ACTIVIDADES INHERENTES	025 - FUNCIÓN PÚBLICA Y GOBIERNO	
Funcion:	SubsubFuncion:		
2.5 - EDUCACIÓN	0 - NINGUNO		
Resultados			
Nivel:	Objetivo:	Medios de Verificación	Supuestos
FIN	Contribuir al mejoramiento del desempeño académico de los estudiantes mediante la igualdad de oportunidades en la calidad educativa	Registro de Estudiantes Atendidos en el ciclo escolar	Los centros educativos canalizan correctamente a la Dirección de Educación Cultura y Recreación sus solicitudes de apoyo requeridos para incrementar su calidad educativa
PROPOSITO	La población escolar (estudiantes de primaria a secundaria) en el municipio reciben apoyos para mejorar su calidad educativa.	Registros de las instituciones educativas apoyadas	Los Alumnos e instituciones solicitan los apoyos que inciden directamente en la permanencia escolar.



CENTLA
MUNICIPIO DE TABASCO

MUNICIPIO DE CENTLA, TABASCO. MATRIZ DE INDICADORES

Datos del Programa Presupuestario			
Programa Presup.	Ramo	Unidad Resp.	Enfoque Transversal
E016 - IGUALDAD DE OPORTUNIDADES DE EDUCACIÓN	03 - CENTLA	09 - DIRECCIÓN DE EDUCACIÓN, CULTURA Y RECREACIÓN	Transversal
Alineación Plan Municipal			
Eje: I - INTEGRACIÓN AL DESARROLLO SOCIAL 1.4.5 - Apoyar la educación participativa e inclusiva, que eleve la calidad de vida de los habitantes del municipio, mediante políticas públicas basadas en el mejoramiento y equipamiento de la infraestructura, la vinculación de los estudiantes y la promoción de la investigación y la ciencia.	Estrategia: 1.4.5.1 - Promover entornos favorables para la impartición de la educación integral en todos los niveles y modalidades en el municipio de Centla, con responsabilidad, compromiso e inclusión.	Línea de Acción: 1.4.5.1.2 - Direccional: la vinculación educativa y con el sector productivo y social, favoreciendo el establecimiento de redes de aprendizaje y la aplicación del conocimiento dentro del municipio.	
Objetivo: 1.4.5 - Apoyar la educación participativa e inclusiva, que eleve la calidad de vida de los habitantes del municipio, mediante políticas públicas basadas en el mejoramiento y equipamiento de la infraestructura, la vinculación de los estudiantes y la promoción de la investigación y la ciencia.	Programa: 0 - NINGUNO		
Clasificación Funcional			
Finalidad: 2 - DESARROLLO SOCIAL Función: 2.5 - EDUCACIÓN	SubFunción: 2.5.6 - OTROS SERVICIOS EDUCATIVOS Y ACTIVIDADES INHERENTES 0 - NINGUNO	Actividad: 025 - FUNCIÓN PÚBLICA Y GOBIERNO	
Resultados			
Nivel:	Objetivo:	Medios de Verificación	Supuestos
	Indicadores Denominación - Método de Cálculo - Tipo - Dimensión - Frecuencia - Sentido - Meta Anual		
ACTIVIDAD Otorgamiento de apoyos que estimulen el interés de los alumnos.	SENTIDO: Ascendente DENOMINACIÓN: Porcentaje de Estudiantes en el Municipio Beneficiados con Estímulos MÉTODO DE CÁLCULO: (Número de Estudiantes a los que se Otorga Estímulo para las Actividades Educativas/Total de alumnos que cumplen con los requisitos) x 100 TIPO: Estratégico DIMENSIÓN: Eficacia FRECUENCIA: SEMESTRAL SENTIDO: Ascendente DENOMINACIÓN: Tasa de estudiantes de Educación Básica que utiliza el acervo de las bibliotecas municipales MÉTODO DE CÁLCULO: (Número de Estudiantes que Usa el Servicio de Consulta Bibliográfica en el periodo actual/Número de Estudiantes que Usa el Servicio de Consulta Bibliográfica en el periodo anterior-1) X 100 TIPO: Estratégico DIMENSIÓN: Eficacia FRECUENCIA: Trimestral SENTIDO: Ascendente	Registro de Estudiantes beneficiados en el ciclo escolar	La población de estudiantes beneficiados se mantiene activa durante el ciclo escolar y hace uso correcto de los estímulos que recibe.
ACTIVIDAD Actualización del acervo bibliográfico en las bibliotecas.	(Número de Estudiantes que Usa el Servicio de Consulta Bibliográfica en el periodo actual/Número de Estudiantes que Usa el Servicio de Consulta Bibliográfica en el periodo anterior-1) X 100 TIPO: Estratégico DIMENSIÓN: Eficacia FRECUENCIA: Trimestral SENTIDO: Ascendente	Bitácora de consulta y registro de asistentes	La población estudiantil acude a las bibliotecas municipales y hace uso correcto del Acervo bibliográfico actualizado disponible.





CENTLA
MUNICIPIO DE TABASCO

MUNICIPIO DE CENTLA, TABASCO.
MATRIZ DE INDICADORES

Datos del Programa Presupuestario			
Programa Presup.	Ramo	Unidad Resp.	Enfoque Transversal
E016 - IGUALDAD DE OPORTUNIDADES DE EDUCACIÓN	03 - CENTLA	09 - DIRECCIÓN DE EDUCACIÓN, CULTURA Y RECREACIÓN	
Alineación Plan Municipal			
Eje:	Estrategia:	Linea de Acción:	
1 - INTEGRACIÓN AL DESARROLLO SOCIAL	1.4.5.1 - Promover entornos favorables para la impartición de la educación integral en todos los niveles y modalidades en el municipio de Centla, con responsabilidad, compromiso e inclusión.	1.4.5.1.2 - Direccionar la vinculación educativa y con el sector productivo y social, favoreciendo el establecimiento de redes de aprendizaje y la aplicación del conocimiento dentro del municipio.	
Objetivo:	1.4.5 - Apoyar la educación participativa e inclusiva, que eleve la calidad de vida de los habitantes del municipio, mediante políticas públicas basadas en el mejoramiento y equipamiento de la infraestructura, la vinculación de los estudiantes y la promoción de la investigación y la ciencia.		
Finalidad:	Clasificación Funcional		
2 - DESARROLLO SOCIAL	2.5.6 - OTROS SERVICIOS EDUCATIVOS Y ACTIVIDADES INHERENTES	025 - FUNCIÓN PÚBLICA Y GOBIERNO	
Función:	SubFunción:	Actividad	
2.5 - EDUCACIÓN	0 - NINGUNO		
Nivel:	Objetivo:	Medios de Verificación	Supuestos
Resultados			
Indicadores			
Denominación - Método de Cálculo - Tipo - Dimensión - Frecuencia - Sentido - Meta Anual			

Ascendente


UNIDAD GENERADORA DEL GASTO
MICA ROSA MARÍA NOTARIO PRIEGO
ENCARGADA DE DESPACHO DE LA DIRECCIÓN DE EDUCACIÓN, CULTURA Y RECREACIÓN


DIRECTOR DE PROGRAMACION
PROF. RICARDO HERNANDEZ CORNELIO


PRESIDENTE MUNICIPAL
LIC. ILUVIA SALAS LOPEZ



MUNICIPIO DE CENTLA, TABASCO.
MATRIZ DE INDICADORES

Datos del Programa Presupuestario			
Programa Presup.	Ramo	Unidad Resp.	Enfoque Transversal
E021 - PROTECCIÓN VIAL	03 - CENTLA	12 - DIRECCIÓN DE TRÁNSITO	
Alineación Plan Municipal			
Eje: III - OBRA PÚBLICA, SERVICIOS MUNICIPALES Y SEGURIDAD CIUDADANA	3.4.3.1 - Fortalecer las capacidades institucionales en materia de seguridad, tránsito y protección ciudadana, con estricto apego al respeto y goce de los derechos humanos.		
Objetivo: 3.4.3 - Garantizar el orden y la paz pública, salvaguardando el Estado de Derecho y la integridad física y patrimonial de la población.	3.4.3.1.4 - Fortalecer la disponibilidad y uso eficiente de los recursos públicos del municipio destinados a la seguridad.		
Linea de Accion:			
Programa: 0 - NINGUNO			
Clasificación Funcional			
Finalidad: 1 - GOBIERNO	1.7.1 - POLICIA		
Funcion: 1.7 - ASUNTOS DE ORDEN PUBLICO Y SEGURIDAD	0 - NINGUNO		
SubFuncion: Subsubfuncion:		Actvda 009 - COORDINACIÓN DEL SISTEMA MUNICIPAL DE TRÁNSITO	
Resultados			
Nivel:	Objetivo:	Indicadores	
		Denominación - Metodo de Cálculo - Tipo - Dimensión - Frecuencia - Sentido - Meta Anual	
FIN	Contribuir al incremento de la seguridad vial y peatonal mediante la mejora de la infraestructura vial y la capacitación continua a la ciudadanía del municipio de Centla.	Tasa de variación porcentual de la seguridad vial y peatonal. Método de cálculo: [(Número acciones para la mejora de la infraestructura vial en el año actual/Número acciones para la mejora de la infraestructura vial en el año anterior) -1] x 100. Ambito de medición: Impacto Dimensión: Eficacia Frecuencia: Anual Sentido: ascendente Meta: 80%	
		Medios de Verificación Supuestos	
PROPOSITO	La población del municipio de Centla experimenta una disminución en el porcentaje de accidentes viales.	Programa de trabajo, archivo de parte informativo y registro administrativo. La población colabora con los elementos de la Dirección de Tránsito para el reporte de accidentes	
		Medios de Verificación Supuestos	
PROPOSITO	La población del municipio de Centla experimenta una disminución en el porcentaje de accidentes viales.	Programa de Trabajo, Archivo de Parte informativo, y registro Administrativos de la dirección de tránsito y Vialidad Municipal. Se brinda seguridad vial y peatonal.	
		Medios de Verificación Supuestos	



MUNICIPIO DE CENTLA, TABASCO.
MATRIZ DE INDICADORES

Datos del Programa Presupuestario						
Programa Presup.	E021 - PROTECCIÓN VIAL	Ramo	03 - CENTLA	Unidad Resp.	12 - DIRECCIÓN DE TRÁNSITO	Enfoque Transversal
Alineación Plan Municipal						
Eje:	III - OBRA PÚBLICA, SERVICIOS MUNICIPALES Y SEGURIDAD CIUDADANA	Estrategia:	3.4.3.1 - Fortalecer las capacidades institucionales en materia de seguridad, tránsito y protección ciudadana, con estricto apego al respeto y goce de los derechos humanos.	Linea de Accion:	3.4.3.1.4 - Fortalecer la disponibilidad y uso eficiente de los recursos públicos del municipio destinados a la seguridad.	
Objetivo:	Garantizar el orden y la paz pública, salvaguardando el Estado de Derecho y la integridad física y patrimonial de la población.	Programa:	0 - NINGUNO			
Clasificación Funcional						
Finalidad:	1 - GOBIERNO	SubFuncion:	1.7.1 - POLICIA	Activida	009 - COORDINACIÓN DEL SISTEMA MUNICIPAL DE TRÁNSITO	
Funcion:	1.7 - ASUNTOS DE ORDEN PUBLICO Y SEGURIDAD	SubsubFuncion:	0 - NINGUNO			
Resultados						
Nivel:	Objetivo:	Indicadores			Medios de Verificación	Supuestos
		Denominación - Metodo de Cálculo - Tipo - Dimensión - Frecuencia - Sentido - Meta Anual				
		META: 50%				
		DENOMINACIÓN: Tasa de variación porcentual del servicio de vigilancia vial.				
		MÉTODO DE CÁLCULO: [(Total de apoyo vial atendido en el periodo actual / Total de apoyo vial atendido en el periodo anterior) - 1] * 100				
		TIPO: Estratégico				
		DIMENCIÓN: Eficacia				
		FRECUENCIA: Semestral				
		SENTIDO: Ascendente				
		META: 75%				
		DENOMINACIÓN: Porcentaje de capacitaciones impartidas.				
		MÉTODO DE CÁLCULO: (Total de número de capacitaciones otorgadas / Número total de capacitaciones programadas) * 100				
		TIPO: Estratégico				
		DIMENCIÓN: Eficacia				
COMPONENTE	Programas de servicio de vigilancia de tránsito implementados				Programa de Trabajo, Archivo de Parte informativo, y registro Administrativos de la dirección de tránsito y vialidad municipal.	El presupuesto requerido fue autorizado en tiempo y forma.
COMPONENTE	Programa de capacitaciones impartidas				Programa de Trabajo, Archivo de Parte informativo, y registro Administrativos de la dirección de tránsito y vialidad municipal.	La población mejora su cultura vial y la pone en práctica.




MUNICIPIO DE CENTLA, TABASCO.
MATRIZ DE INDICADORES

Datos del Programa Presupuestario			
Programa Presup.	Ramo	Unidad Resp.	Enfoque Transversal
E021 - PROTECCIÓN VIAL	03 - CENTLA	12 - DIRECCIÓN DE TRÁNSITO	
Alineación Plan Municipal			
Eje: III - OBRA PÚBLICA, SERVICIOS MUNICIPALES Y SEGURIDAD CIUDADANA	Estrategia: 3.4.3.1 - Fortalecer las capacidades institucionales en materia de seguridad, tránsito y protección ciudadana, con énfasis en el goce de los derechos humanos.	Línea de Acción: 3.4.3.1.4 - Fortalecer la disponibilidad y uso eficiente de los recursos públicos del municipio destinados a la seguridad.	
Objetivo: 3.4.3 - Garantizar el orden y la paz pública, salvaguardando el Estado de Derecho y la integridad física y patrimonial de la población.	Programa: 0 - NINGUNO		
Clasificación Funcional			
Finalidad: 1 - GOBIERNO	SubFuncion: 1.7.1 - POLICIA	Actividad: 009 - COORDINACIÓN DEL SISTEMA MUNICIPAL DE TRÁNSITO	
Funcion: 1.7 - ASUNTOS DE ORDEN PUBLICO Y SEGURIDAD	SubsubFuncion: 0 - NINGUNO		
Nivel:	Objetivo:	Medios de Verificación	Supuestos
	Indicadores		
	Denominación - Metodo de Cálculo - Tipo - Dimensión - Frecuencia - Sentido - Meta Anual		
	(Total de los servicios de vigilancia en centros educativos atendidos en el periodo actual/ Total de centros educativos que solicitan vigilancia.)x 100)		
	TIPO: Estratégico		
	DIMENSIÓN: Eficiencia		
	FRECUENCIA: Trimestral		
	SENTIDO: Ascendente		
	META: 100%		
	DENOMINACIÓN: Porcentaje de agentes de tránsito capacitados.		
	MÉTODO DE CÁLCULO: (Numero de agentes de tránsito capacitados en el periodo actual/ Total de agentes de tránsito existente)*100		
	TIPO: Estratégico		
	DIMENSIÓN: Eficiencia		
	FRECUENCIA: Trimestral		
	SENTIDO: Ascendente		
	META:		
ACTIVIDAD	Agentes de Tránsito capacitados.	Programa de Trabajo, Archivo de Parte informativo, y registro Administrativos de la dirección de tránsito y Vialidad Municipal.	Los recursos financieros se autorizan en tiempo y forma.



MUNICIPIO DE CENTLA, TABASCO.
MATRIZ DE INDICADORES

Datos del Programa Presupuestario			
Programa Presup.	Ramo	Unidad Resp.	Enfoque Transversal
E021 - PROTECCIÓN VIAL	03 - CENTLA	12 - DIRECCIÓN DE TRÁNSITO	
Alineación Plan Municipal			
Eje: III - OBRA PÚBLICA, SERVICIOS MUNICIPALES Y SEGURIDAD CIUDADANA	Estrategia: 3.4.3.1 - Fortalecer las capacidades institucionales en materia de seguridad, tránsito y protección ciudadana, con estricto apego al respeto y goce de los derechos humanos.	Línea de Acción: 3.4.3.1.4 - Fortalecer la disponibilidad y uso eficiente de los recursos públicos del municipio destinados a la seguridad.	
Objetivo: 3.4.3 - Garantizar el orden y la paz pública, salvaguardando el Estado de Derecho y la integridad física y patrimonial de la población.	Programa: 0 - NINGUNO		
Clasificación Funcional			
Finalidad: 1 - GOBIERNO	SubFuncion: 1.7.1 - POLICIA	Actividad: 009 - COORDINACIÓN DEL SISTEMA MUNICIPAL DE TRÁNSITO	
Funcion: 1.7 - ASUNTOS DE ORDEN PUBLICO Y SEGURIDAD	SubsubFuncion: 0 - NINGUNO		
Nivel:			
Objetivo:		Medios de Verificación	Supuestos
Indicadores			
Denominación - Metodo de Cálculo - Tipo - Dimension - Frecuencia - Sentido - Meta Anual			
100%			
DENOMINACIÓN: Porcentaje de instalación de señalamientos programados.			
MÉTODO DE CÁLCULO: (Total de señalamientos viales instalados / Total de señalamientos viales programados para instalar) * 100			
TIPO: Estratégico			
DIMENCIÓN: Eficacia			
FRECUENCIA: Trimestral			
SENTIDO: Ascendente			
META: 100%			
DENOMINACIÓN: Porcentaje de servicio de vialidad atendidas.			
MÉTODO DE CÁLCULO: (Numero de servicio de vialidad atendidos/ Total de servicio de vialidad solicitados) * 100.			
TIPO: Estratégico			
DIMENCIÓN: Eficiencia			
FRECUENCIA:			
ACTIVIDAD Instalación de señalamientos viales programadas		Programa de Trabajo, Archivo de Parte informativo, y registro Administrativos de la dirección de tránsito y vialidad Municipal.	Los recursos financieros se autorizan para la adquisición de señalamientos viales en tiempo y forma
ACTIVIDAD Atención a las solicitudes de vialidad		Programa de Trabajo, Archivo de Parte informativo, y registro Administrativos de la dirección de tránsito y vialidad Municipal.	Los recursos financieros se autorizan en tiempo y forma.



MUNICIPIO DE CENTLA, TABASCO.
MATRIZ DE INDICADORES

Datos del Programa Presupuestario				
Programa Presup.	Ramo	Unidad Resp.	DIRECCIÓN DE TRÁNSITO	Enfoque Transversal
E021 - PROTECCIÓN VIAL	03 - CENTLA	12 - DIRECCIÓN DE TRÁNSITO		
Alineación Plan Municipal				
Eje: III - OBRA PÚBLICA, SERVICIOS MUNICIPALES Y SEGURIDAD CIUDADANA	Estrategia: 3.4.3.1 - Fortalecer las capacidades institucionales en materia de seguridad, tránsito y protección ciudadana, con estricto apego al respeto y goce de los derechos humanos.	Línea de Acción:	3.4.3.1.4 - Fortalecer la disponibilidad y uso eficiente de los recursos públicos del municipio destinados a la seguridad.	
Objetivo: 3.4.3 - Garantizar el orden y la paz pública, salvaguardando el Estado de Derecho y la integridad física y patrimonial de la población.	Programa: 0 - NINGUNO			
Clasificación Funcional				
Finalidad: 1 - GOBIERNO	SubFuncion: 1.7.1 - POLICIA	Actividad	009 - COORDINACIÓN DEL SISTEMA MUNICIPAL DE TRÁNSITO	
Funcion: 1.7 - ASUNTOS DE ORDEN PUBLICO Y SEGURIDAD	SubsubFuncion: 0 - NINGUNO			
Nivel:				
Objetivo:	Indicadores	Medios de Verificación		Supuestos
	Denominación - Metodo de Cálculo - Tipo - Dimensión - Frecuencia - Sentido - Meta Anual			
	Trimestral			
	SENTIDO: DESCENDENTE			
	META: 100%			
	DENOMINACIÓN: Porcentaje de capacitaciones impartidas en los centros educativos.			
	MÉTODO DE CÁLCULO: (Número de capacitaciones realizadas en los centros educativos/ Número de capacitaciones programadas en centros educativos) * 100			
	TIPO: Estratégico			
	DIMENSIÓN: Eficiencia			
	FRECUENCIA: Trimestral			
	SENTIDO: Ascendente			
	META: 100%			
ACTIVIDAD Capacitación de educación vial en centros educativos del municipio		Programa de Trabajo, Archivo de Parte informativo, y registro Administrativos de la dirección de tránsito y Vialidad Municipal.		Los recursos financieros se autorizan en tiempo y forma.
ACTIVIDAD Rehabilitación de los señalamientos viales programados.		Programa de Trabajo, Archivo de Parte informativo, y registro Administrativos de la dirección de tránsito y Vialidad municipal.		Los recursos financieros se autorizan en tiempo y forma.



CENTLA
MUNICIPIO DE TABASCO

MUNICIPIO DE CENTLA, TABASCO.
MATRIZ DE INDICADORES

Datos del Programa Presupuestario			
Programa Presup.	Ramo	Unidad Resp.	Enfoque Transversal
E021 - PROTECCIÓN VIAL	03 - CENTLA	12 - DIRECCIÓN DE TRÁNSITO	
Alineación Plan Municipal			
Eje: III - OBRA PÚBLICA, SERVICIOS MUNICIPALES Y SEGURIDAD CIUDADANA	Estrategia: 3.4.3.1 - Fortalecer las capacidades institucionales en materia de seguridad, tránsito y protección ciudadana, con estricto apego al respeto y goce de los derechos humanos.	Línea de Acción:	3.4.3.1.4 - Fortalecer la disponibilidad y uso eficiente de los recursos públicos del municipio destinados a la seguridad.
Objetivo: 3.4.3 - Garantizar el orden y la paz pública, salvaguardando el Estado de Derecho y la integridad física y patrimonial de la población.	Programa: 0 - NINGUNO		
Clasificación Funcional			
Finalidad: 1 - GOBIERNO	SubFuncion: 1.7.1 - POLICIA	Actividad: 009 - COORDINACIÓN DEL SISTEMA MUNICIPAL DE TRÁNSITO	
Funcion: 1.7 - ASUNTOS DE ORDEN PUBLICO Y SEGURIDAD	SubsubFuncion: 0 - NINGUNO		
Resultados			
Nivel:	Indicadores	Medios de Verificación	Supuestos
Objetivo:	Denominación - Metodo de Cálculo - Tipo - Dimensión - Frecuencia - Sentido - Meta Anual		

UNIDAD GENERADORA DEL GASTO
LIC. MARÍA DE JESÚS PARES HIDALGO
DIRECTORA DE TRÁNSITO

DIRECTOR DE PROGRAMACION
PROF. RICARDO HERNANDEZ CORNELIO

PRESIDENTE MUNICIPAL
LIC. LLUVA SALAS LOPEZ



MUNICIPIO DE CENTLA, TABASCO.
MATRIZ DE INDICADORES

Datos del Programa Presupuestario			
Programa Presup.	Ramo	Unidad Resp.	Enfoque Transversal
E025 - ATENCIÓN A FAMILIAS Y POBLACIÓN VULNERABLE	03 - CENTLA	18 - COORDINACIÓN DEL DIF	
Alineación Plan Municipal			
Eje: 1 - INTEGRACIÓN AL DESARROLLO SOCIAL	Estrategia: 1.4.6.1 - Consolidar el arte, la cultura y la gastronomía del municipio de Centla, que se difunda a nivel estatal, nacional e internacionales, con el uso estratégico de las tecnologías de la información y comunicaciones.	Línea de Acción: 1.4.6.1.2 - Organizar eventos para el rescate de la cultura y las artesanías, con el apoyo de talleres y con la participación de los grupos originarios del municipio.	
Objetivo: 1.4.6 - Generar un entorno propicio para el fortalecimiento de la cultura local, gastronomía, arte, tradiciones y costumbres del municipio, que cree identidad y arraigo en la población.	Programa: 0 - NINGUNO		
Clasificación Funcional			
Finalidad: 2 - DESARROLLO SOCIAL	SubFuncion: 2.4.2 - CULTURA	Activida 025 - FUNCIÓN PÚBLICA Y GOBIERNO	
Funcion: 2.4 - RECREACIÓN, CULTURA Y OTRAS MANIFESTACIONES	SubsubFuncion: 0 - NINGUNO		
Resultados			
Nivel:	Objetivo:	Medios de Verificación	Supuestos
FIN	<p>DENOMINACIÓN: Porcentaje de familias que mejoró su desarrollo integral con Programas sociales</p> <p>MÉTODO DE CÁLCULO: (Total de actividades de asistencia y atención social implementada/ total de actividades de asistencia y atención social programada) x 100</p> <p>TIPO: Estratégico</p> <p>DIMENSIÓN: Eficacia</p> <p>FRECUENCIA: Anual</p> <p>SENTIDO: Ascendente</p> <p>META: 50%</p>	<p>Padrón de beneficiarios e Informe de Actividades del DIF.</p> <p>Las personas beneficiadas aprovechan de la mejor manera los apoyos recibidos.</p>	
PROPOSITO	<p>Contribuir a incrementar el desarrollo social mediante la implementación de actividades de asistencia y atención social.</p> <p>Las familias más vulnerables del municipio reciben apoyos sociales suficientes que mejoran sus condiciones de vida.</p>	<p>Padrón de beneficiarios e Informe de Actividades del DIF Municipal anual.</p>	<p>Las personas beneficiadas aprovechan de la mejor manera los apoyos recibidos.</p>



MUNICIPIO DE CENTLA, TABASCO.
MATRIZ DE INDICADORES

Programa Presup.		Ramo		Unidad Resp.		Enfoque Transversal	
E025 - ATENCIÓN A FAMILIAS Y POBLACIÓN VULNERABLE		03 - CENTLA		18 - COORDINACIÓN DEL DIF			
Datos del Programa Presupuestario							
Alineación Plan Municipal							
Eje:	I - INTEGRACIÓN AL DESARROLLO SOCIAL	Estrategia:	1.4.6.1 - Consolidar el arte, la cultura y la gastronomía del municipio de Centla, que se difunda a nivel estatal, nacional e internacionales, con el uso estratégico de las tecnologías de la información y comunicaciones.	Línea de Acción:	1.4.6.1.2 - Organizar eventos para el rescate de la cultura y las artesanías, con el apoyo de talleres y con la participación de los grupos originarios del municipio.		
Objetivo:	1.4.6 - Generar un entorno propicio para el fortalecimiento de la cultura local, gastronomía, arte, tradiciones y costumbres del municipio, que cree identidad y arraigo en la población.	Programa:	0 - NINGUNO				
Clasificación Funcional							
Finalidad:	2 - DESARROLLO SOCIAL	SubFuncion:	2.4.2 - CULTURA	Actividad:	025 - FUNCIÓN PÚBLICA Y GOBIERNO		
Funcion:	2.4 - RECREACIÓN, CULTURA Y OTRAS MANIFESTACIONES	SubsubFuncion:	0 - NINGUNO				
Resultados							
Nivel:	Objetivo:	Indicadores		Medios de Verificación		Supuestos	
		Denominación - Metodo de Cálculo - Tipo - Dimensión - Frecuencia - Sentido - Meta Anual					
		FRECUENCIA: Anual					
		SENTIDO: Ascendente					
		META: 50%					
		DENOMINACIÓN: Porcentaje de actividades de asistencia social.					
		MÉTODO DE CÁLCULO: (Número de actividades de asistencia social realizadas/Número de actividades de asistencia social programadas) x 100					
		TIPO: Estratégico					
		DIMENSIÓN: Eficacia					
		FRECUENCIA: Trimestral					
		SENTIDO: Ascendente					
		META: 100%					
		DENOMINACIÓN: Porcentaje de actividades de atención a grupos vulnerables.					
		MÉTODO DE CÁLCULO: (Número de actividades de atención realizadas / Número de actividades de atención Programadas)					
COMPONENTE	Programa de atención a grupos vulnerables implementado	Programa de asistencia social implementado		Padrón de Beneficiarios e Informe de Actividades del DIF.		Las personas beneficiadas aprovechan de la mejor manera los apoyos recibidos.	
COMPONENTE	Programa de atención a grupos vulnerables implementado.	Programa de atención a grupos vulnerables implementado.		Programa de Trabajo, Padrón de Beneficiarios e Informe de Actividades de DIF		Las personas beneficiadas aprovechan de la mejor manera los apoyos recibidos.	



MUNICIPIO DE CENTLA, TABASCO.
MATRIZ DE INDICADORES

Datos del Programa Presupuestario			
Programa Presup.	Ramo	Unidad Resp.	Enfoque Transversal
E025 - ATENCIÓN A FAMILIAS Y POBLACIÓN VULNERABLE	03 - CENTLA	18 - COORDINACIÓN DEL DIF	
Alineación Plan Municipal			
Eje: 1 - INTEGRACIÓN AL DESARROLLO SOCIAL	Estrategia: 1.4.6.1 - Consolidar el arte, la cultura y la gastronomía del municipio de Centla, que se difunda a nivel estatal, nacional e internacionales, con el uso estratégico de las tecnologías de la información y comunicaciones.	Línea de Acción:	1.4.6.1.2 - Organizar eventos para el rescate de la cultura y las artesanías, con el apoyo de talleres y con la participación de los grupos originarios del municipio.
Objetivo: 1.4.6 - Generar un entorno propicio para el fortalecimiento de la cultura local, gastronomía, arte, tradiciones y costumbres del municipio, que cree identidad y arraigo en la población.	Programa: 0 - NINGUNO		
Clasificación Funcional			
Finalidad: 2 - DESARROLLO SOCIAL	SubFuncion: 2.4.2 - CULTURA	Activida	025 - FUNCIÓN PÚBLICA Y GOBIERNO
Funcion: 2.4 - RECREACIÓN, CULTURA Y OTRAS MANIFESTACIONES	SubsubFuncion: 0 - NINGUNO		
Resultados			
Nivel:	Objetivo:	Indicadores	
		Denominación - Método de Cálculo - Tipo - Dimensión - Frecuencia - Sentido - Meta Anual	
		TIPO: Gestión	
		DIMENSIÓN: Eficacia	
		FRECUENCIA: Trimestral	
		SENTIDO: Ascendente	
		META: 100%	
		DENOMINACIÓN: Porcentaje de apoyo funerario de ataúd entregadas.	
		MÉTODO DE CÁLCULO: (Total de apoyo funerario de ataúd realizadas/Total de apoyo funerario de ataúd y dispensa solicitadas)*100	
		TIPO: Estratégico	
		DIMENSIÓN: Eficiencia	
		FRECUENCIA: Trimestral	
		SENTIDO: Descendente	
		META: 50%	
ACTIVIDAD	Apoyo funerario ataúd.	Padrón de Beneficiarios e Informe de Actividades de DIF.	Los apoyos funerarios solicitados, en tiempo y forma.
ACTIVIDAD	Dispensa para adulto mayores de 60 años	Padrón de Beneficiarios e Informe de Actividades de DIF.	Las actividades de Dispensa para adulto mayores de



MUNICIPIO DE CENTLA, TABASCO.
MATRIZ DE INDICADORES

Datos del Programa Presupuestario			
Programa Presup.	Ramo	Unidad Resp.	Enfoque Transversal
E025 - ATENCIÓN A FAMILIAS Y POBLACIÓN VULNERABLE	03 - CENTLA	18 - COORDINACIÓN DEL DIF	
Alineación Plan Municipal			
Eje: 1.4.6 - Integración al desarrollo social	Estrategia: 1.4.6.1 - Consolidar el arte, la cultura y la gastronomía del municipio de Centla, que se difunda a nivel estatal, nacional e internacionales, con el uso estratégico de las tecnologías de la información y comunicaciones.	Línea de Acción: 1.4.6.1.2 - Organizar eventos para el rescate de la cultura y las artesanías, con el apoyo de talleres y con la participación de los grupos originarios del municipio.	
Objetivo: 1.4.6 - Generar un entorno propicio para el fortalecimiento de la cultura local, gastronomía, arte, tradiciones y costumbres del municipio, que cree identidad y arraigo en la población.	Programa: 0 - NINGUNO		
Clasificación Funcional			
SubFuncion: 2 - DESARROLLO SOCIAL	2.4.2 - CULTURA	Activida 025 - FUNCIÓN PÚBLICA Y GOBIERNO	
Funcion: 2.4 - RECREACIÓN, CULTURA Y OTRAS MANIFESTACIONES	0 - NINGUNO		
Nivel:			
Objetivo:	Indicadores	Medios de Verificación	Supuestos
Apoyo de actividades de recreación y esparcimiento social.	Denominación - Metodo de Cálculo - Tipo - Dimensión - Frecuencia - Sentido - Meta Anual	DIF.	60 años.
	Porcentaje de despensa adultos mayores de 60 años. MÉTODO DE CÁLCULO: (Total de despensa adultos mayores de 60 años entregadas/total de despensa solicitadas)x100 TIPO: Estratégico DIMENSIÓN: Eficacia FRECUENCIA: Trimestral SENTIDO: Ascendente META: 50%		
Apoyo de actividades de recreación y esparcimiento social.	DENOMINACIÓN: Porcentaje de apoyo de actividades de recreación y esparcimiento social MÉTODO DE CÁLCULO: (Total de apoyo de actividades de recreación y esparcimiento social realizadas/ Total de apoyo de actividades de recreación y esparcimiento social solicitadas)x100 TIPO: Estratégico DIMENSIÓN: Eficacia FRECUENCIA: Trimestral	Padrón de Beneficiarios e Informe de Actividades del DIF.	Las actividades de recreación y esparcimiento social solicitadas, en tiempo y forma.



MUNICIPIO DE CENTLA, TABASCO.
MATRIZ DE INDICADORES

Datos del Programa Presupuestario			
Programa Presup.	Ramo	Unidad Resp.	Enfoque Transversal
E025 - ATENCIÓN A FAMILIAS Y POBLACIÓN VULNERABLE	03 - CENTLA	18 - COORDINACIÓN DEL DIF	
Alineación Plan Municipal			
Eje: 1 - INTEGRACIÓN AL DESARROLLO SOCIAL	Estrategia: 1.4.6.1 - Consolidar el arte, la cultura y la gastronomía del municipio de Centla, que se difunda a nivel estatal, nacional e internacionales, con el uso estratégico de las tecnologías de la información y comunicaciones.	Línea de Acción:	1.4.6.1.2 - Organizar eventos para el rescate de la cultura y las artesanías, con el apoyo de talleres y con la participación de los grupos originarios del municipio.
Objetivo: 1.4.6 - Generar un entorno propicio para el fortalecimiento de la cultura local, gastronomía, arte, tradiciones y costumbres del municipio, que cree identidad y arraigo en la población.	Programa: 0 - NINGUNO		
Clasificación Funcional			
Finalidad: 2 - DESARROLLO SOCIAL	SubFuncion: 2.4.2 - CULTURA	Actividad: 025 - FUNCIÓN PÚBLICA Y GOBIERNO	
Funcion: 2.4 - RECREACIÓN, CULTURA Y OTRAS MANIFESTACIONES	SubsubFuncion: 0 - NINGUNO		
Resultados			
Nivel:	Objetivo:	Indicadores	Supuestos
		Denominación - Metodo de Cálculo - Tipo - Dimensión - Frecuencia - Sentido - Meta Anual	
ACTIVIDAD	Actividades de terapia y estimulación psicomotriz a personas con capacidades diferentes.	<p>Estratégico</p> <p>DIMENSIÓN: Eficiencia</p> <p>FRECUENCIA: Trimestral</p> <p>SENTIDO: Ascendente</p> <p>META: 100%</p> <p>DENOMINACIÓN: Porcentaje de actividades de terapia y estimulación psicomotriz a personas con capacidades diferentes realizadas</p> <p>MÉTODO DE CÁLCULO: (Total de actividades de terapia y estimulación psicomotriz a personas con capacidades diferentes realizadas/Total de actividades de terapia y estimulación psicomotriz a personas con capacidades diferentes solicitadas) x 100.</p> <p>TIPO: Estratégico</p> <p>DIMENSIÓN: Eficiencia</p> <p>FRECUENCIA: Trimestral</p> <p>SENTIDO: Ascendente</p> <p>META:</p>	<p>Medios de Verificación</p> <p>Padrón de Beneficiarios e Informe de Actividades de DIF.</p>
		<p>Las actividades de terapia y estimulaciones psicomotriz a personas con capacidades diferentes., se atienden en forma y tiempo.</p>	



MUNICIPIO DE CENTLA, TABASCO.
MATRIZ DE INDICADORES

Programa Presup.		Ramo		Datos del Programa Presupuestario		Unidad Resp.	Enfoque Transversal
E025 - ATENCIÓN A FAMILIAS Y POBLACIÓN VULNERABLE		03 - CENTLA		18 - COORDINACIÓN DEL DIF			
Alineación Plan Municipal							
Eje:	I - INTEGRACIÓN AL DESARROLLO SOCIAL	Estrategia:	1.4.6.1 - Consolidar el arte, la cultura y la gastronomía del municipio de Centla, que se difunda a nivel estatal, nacional e internacionales, con el uso estratégico de las tecnologías de la información y comunicaciones.	Linea de Acción:	1.4.6.1.2 - Organizar eventos para el rescate de la cultura y las artesanías, con el apoyo de talleres y con la participación de los grupos originarios del municipio.		
Objetivo:	1.4.6 - Generar un entorno propicio para el fortalecimiento de la cultura local, gastronomía, arte, tradiciones y costumbres del municipio, que cree identidad y arraigo en la población.	Programa:	0 - NINGUNO				
Finalidad:	2 - DESARROLLO SOCIAL	SubFunción:	2.4.2 - CULTURA	Actividad:	025 - FUNCIÓN PÚBLICA Y GOBIERNO		
Función:	2.4 - RECREACIÓN, CULTURA Y OTRAS MANIFESTACIONES	SubsubFunción:	0 - NINGUNO				
Nivel:	Objetivo:	Indicadores		Resultados		Medios de Verificación	Supuestos
		Denominación - Metodo de Cálculo - Tipo - Dimensión - Frecuencia - Sentido - Meta Anual					
		100%					
ACTIVIDAD	Atención psicosocial, para la integración familiar.	DENOMINACIÓN: Porcentaje de atención psicosocial, para la integración familiar realizada. MÉTODO DE CÁLCULO: (Total de atención psicosocial, para la integración familiar realizadas / Total de atención psicosocial para la integración familiar solicitadas) x 100. TIPO: Estratégico DIMENSIÓN: Eficiencia FRECUENCIA: Trimestral SENTIDO: Ascendente META: 100%		Padrón de Beneficiarios e Informe de Actividades del DIF.		Las atenciones psicosociales en tiempo y forma.	

UNIDAD GENERADORA DEL GASTO
DRA. ERIKA GARCÍA CACHÓN
COORDINADORA DEL DIF MUNICIPAL

DIRECTOR DE PROGRAMACION
PROF. RICARDO HERNANDEZ CORNELIO

PRESIDENTE MUNICIPAL
LIC. LLUWA SALAS LOPEZ



MUNICIPIO DE CENTLA, TABASCO.
MATRIZ DE INDICADORES

Datos del Programa Presupuestario			
Programa Presup.	Ramo	Unidad Resp.	Enfoque Transversal
E028 - PROTECCIÓN CIVIL	03 - CENTLA	17 - UNIDAD DE PROTECCIÓN CIVIL	
Alineación Plan Municipal			
Eje: I - INTEGRACIÓN AL DESARROLLO SOCIAL	Estrategia: 1.4.1 - Implementar políticas públicas para disminuir los niveles de pobreza, que tengan un impacto positivo en los niveles de bienestar de la población de Centla, Tabasco, disminuyendo la brecha de desigualdad en las localidades con rezago social.	Linea de Acción: 1.4.1.1.2 - Gestionar y ejecutar acciones específicas de diagnóstico, infraestructura, y evaluación para evitar afectaciones en las propiedades, bienes, salud y bienestar de los habitantes, debido al impacto de los fenómenos naturales, como las inundaciones.	
Objetivo:			
Programa:	0 - NINGUNO		
Clasificación Funcional			
SubFuncion:	2.69 - OTRAS DE SEGURIDAD SOCIAL Y ATENCIÓN SOCIAL	Actividad	025 - FUNCIÓN PÚBLICA Y GOBIERNO
Subsubfuncion:	0 - NINGUNO		
Finalidad:	2 - DESARROLLO SOCIAL		
Funcion:	2.6 - PROTECCIÓN SOCIAL		
Resultados			
Nivel:	Objetivo:	Medios de Verificación	Supuestos
FIN	<p>DENOMINACIÓN: Brindar Protección Civil</p> <p>MÉTODO DE CÁLCULO: (Total de Accidentes y Contingencia atendidas en el año final/ Total de Accidentes y Contingencia atendidas en el año inicial) X 100</p> <p>TIPO: Contribuir a prevenir pérdidas humanas y patrimoniales ante fenómenos perturbadores en el Municipio mediante servicios eficientes y oportuno de protección civil ante la presencia de cualquier contingencia.</p> <p>FRECUENCIA: Anual</p> <p>SENTIDO: Ascendente</p> <p>META: 100%</p>	<p>Registros administrativos, tarjetas informativas.</p> <p>Se cuenta con los equipos necesarios para las actividades de salvamento.</p>	
PROPOSITO	<p>DENOMINACIÓN: Porcentaje de solicitudes de cualquier contingencia atendidas.</p> <p>MÉTODO DE CÁLCULO: (Total de solicitudes atendidas/Total de solicitudes recibidas) *100</p> <p>TIPO: Estratégico</p> <p>DIMENCIÓN: Eficacia</p> <p>FRECUENCIA: Anual</p> <p>La Población del Municipio de Centla cuenta con un sistema de protección civil eficiente</p>	<p>Registros administrativos de la Coordinación de Protección Civil.</p> <p>Se cuenta con los equipos necesarios para las actividades de salvamento.</p>	



MUNICIPIO DE CENTLA, TABASCO.
MATRIZ DE INDICADORES

Datos del Programa Presupuestario			
Programa Presup.	Ramo	Unidad Resp.	Enfoque Transversal
E028 - PROTECCIÓN CIVIL	03 - CENTLA	17 - UNIDAD DE PROTECCIÓN CIVIL	
Alineación Plan Municipal			
Eje: 1 - INTEGRACIÓN AL DESARROLLO SOCIAL	Estrategia: 1.4.1.1 - Realizar actividades de gestión ante las instancias estatales y federales para acceder a los fondos de aportaciones para la acción social; al igual que procurar acceder a otras fuentes de financiamiento, con el fin de ejecutar proyectos de infraestructura y servicios que redunden en el incremento de la calidad de vida de la población.	Línea de Acción: 1.4.1.1.2 - Gestionar y ejecutar acciones específicas de diagnóstico, infraestructura y evaluación para evitar afectaciones en las propiedades, bienes, salud y bienestar de los habitantes, debido al impacto de los fenómenos naturales, como las inundaciones.	
Objetivo: 1.4.1 - Implementar políticas públicas para disminuir los niveles de pobreza, que tengan un impacto positivo en los niveles de bienestar de la población de Centla, Tabasco, disminuyendo la brecha de desigualdad en las localidades con rezago social.	Programa: 0 - NINGUNO		
Clasificación Funcional			
Finalidad: 2 - DESARROLLO SOCIAL	SubFunción: 2.6.9 - OTRAS DE SEGURIDAD SOCIAL Y ATENCIÓN SOCIAL	Actvída 025 - FUNCIÓN PÚBLICA Y GOBIERNO	
Función: 2.6 - PROTECCIÓN SOCIAL	SubsubFunción: 0 - NINGUNO		
Resultados			
Nivel:	Objetivo:	Medios de Verificación	Supuestos
	proteccion civil		
	<p>Método de cálculo: (Número de Inspecciones realizadas/Número de Inspecciones Solicitadas)*100</p> <p>Tipo: Estratégico</p> <p>Dimensión: Eficacia</p> <p>Frecuencia: Trimestral</p> <p>Sentido: Ascendente</p> <p>Meta: 85%</p>		

UNIDAD GENERADORA DEL GASTO
C. HÉCTOR ESTRADA MAGAÑA
COORDINADOR DE PROTECCIÓN CIVIL

DIRECTOR DE PROGRAMACION
PROF. RICARDO HERNÁNDEZ CORNELIO

PRESIDENTE MUNICIPAL
LIC. LLUVIA SALAS LOPEZ



MUNICIPIO DE CENTLA, TABASCO.
MATRIZ DE INDICADORES

Programa Presup.		Datos del Programa Presupuestario		Unidad Resp.	Enfoque Transversal
E029 - REGISTRO E IDENTIFICACIÓN DE LA POBLACIÓN		Ramo 03 - CENTLA		02 - SECRETARIA DEL AYUNTAMIENTO	
Alineación Plan Municipal					
Eje:	II - INTEGRACIÓN AL DESARROLLO ECONÓMICO SUSTENTABLE Y REGIONAL.	Estrategia:	2.4.2.1 - Generar ambientes propicios para el establecimiento de empresas y la eficiente atención ciudadana; disminuyendo los tiempos de respuesta la movilidad, el costo social y operativo de la realización de trámites y servicios.		
Objetivo:	2.4.2 - Elevar la calidad de los trámites y servicios, a través de la mejora regulatoria, que genere beneficios al sector social y productivo del municipio.	Programa:	0 - NINGUNO		
Clasificación Funcional					
Finalidad:	1 - GOBIERNO	SubFunción:	1.8.1 - SERVICIOS REGISTRALES, ADMINISTRATIVOS Y PATRIMONIALES		
Función:	1.8 - OTROS SERVICIOS GENERALES	SubsubFunción:	0 - NINGUNO		
Resultados					
Nivel:	Objetivo:	Indicadores	Medios de Verificación	Supuestos	
		Denominación - Metodo de Cálculo - Tipo - Dimensión - Frecuencia - Sentido - Meta Anual			
FIN	Contribuir a la atención de calidad del servicio que brinda el Registro Civil del Municipio de Centla.	DENOMINACIÓN: Tasa de variación porcentual del servicio de Registro Civil. MÉTODO DE CÁLCULO: (Total de servicios constitutivos atendidos en el año final/ Total de servicios constitutivos atendidos en el año inicial)-1)*100 TIPO: Estratégico DIMENSIÓN: Eficacia FRECUENCIA: Anual SENTIDO: Ascendente META: 100%	Registros generales de Archivos e informe anual de la población recibe atención de calidad en los servicios actividades de las Oficinas del Registro Civil.	La población recibe atención de calidad en los servicios que solicita.	
PROPOSITO	Los habitantes del municipio reciben un eficaz servicio del área de registro e identificación del municipio de Centla.	DENOMINACIÓN: Porcentaje Anual de Servicios Otorgados MÉTODO DE CÁLCULO: (Total de población que recibe sus actas y reinscripción / Total de población que solicita el servicio) *100 TIPO: Estratégico DIMENSIÓN: Eficiencia FRECUENCIA:	Archivos e informe anual de actividades de las Oficinas del Registro Civil.	Los habitantes que solicitan algún servicio están satisfechos con la atención brindada.	



MUNICIPIO DE CENTLA, TABASCO.
MATRIZ DE INDICADORES

Datos del Programa Presupuestario						
Programa Presup.	E029 - REGISTRO E IDENTIFICACIÓN DE LA POBLACIÓN	Ramo	03 - CENTLA	Unidad Resp.	02 - SECRETARIA DEL AYUNTAMIENTO	Enfoque Transversal
Alineación Plan Municipal						
Eje:	II- INTEGRACIÓN AL DESARROLLO ECONÓMICO SUSTENTABLE Y REGIONAL.	Estrategia:	2.4.2.1 - Generar ambientes propicios para el establecimiento de empresas y la eficiente atención ciudadana; disminuyendo los tiempos de respuesta y la movilidad, el costo social y operativo de la realización de trámites y servicios.	Línea de Acción:	2.4.2.1.1 - Establecer acciones de simplificación administrativa, digitalización y sistematización en los trámites y servicios de gobierno municipal, para elevar la eficiencia de la gestión.	
Objetivo:	mejora regulatoria, que genere beneficios al sector social y productivo del municipio.	Programa:	0 - NINGUNO	Actividad:	025 - FUNCIÓN PÚBLICA Y GOBIERNO	
Finalidad:	1 - GOBIERNO	SubFuncion:	1.8.1 - SERVICIOS REGISTRALES, ADMINISTRATIVOS Y PATRIMONIALES	Clasificación Funcional		
Funcion:	1.8 - OTROS SERVICIOS GENERALES	SubsubFuncion:	0 - NINGUNO	Resultados		
Nivel:	Objetivo:	Indicadores		Medios de Verificación		Supuestos
		Denominación - Método de Cálculo - Tipo - Dimensión - Frecuencia - Sentido - Meta Anual				
		Annual	SENTIDO: Ascendente			
		META: 100%				
		DENOMINACIÓN: Porcentaje de actas entregadas en tiempo y forma.				
		MÉTODO DE CÁLCULO: (Total de actas entregadas a la fecha mencionada / Total de actas entregadas) *100)				
		TIPO: Estratégico				
		DIMENSIÓN: Calidad				
		FRECUENCIA: Trimestral				
		SENTIDO: Ascendente				
		META: 100%				
		DENOMINACIÓN: Porcentaje de actas expedidas.				
		MÉTODO DE CÁLCULO: (Total de Actas expedidas en el periodo / Total de actas solicitadas) *100				
		TIPO: Estratégico				
COMPONENTE	Actas diversas que los habitantes del municipio de Centla requieren.			Informe de las Oficialías		Los habitantes del municipio de Centla que soliciten un servicio al Registro Civil obtienen lo requerido.
ACTIVIDAD	Actas solicitadas y expedidas que los habitantes del municipio de Centla requieren.			Informe de las Oficialías		Se entregan las actas expedidas en tiempo y forma.



MUNICIPIO DE CENTLA, TABASCO.
MATRIZ DE INDICADORES

Datos del Programa Presupuestario			
Programa Presup.	Ramo	Unidad Resp.	Enfoque Transversal
E029 - REGISTRO E IDENTIFICACIÓN DE LA POBLACION	03 - CENTLA	02 - SECRETARIA DEL AYUNTAMIENTO	Transversal
Alineación Plan Municipal			
Eje: II - INTEGRACION AL DESARROLLO ECONOMICO SUSTENTABLE Y REGIONAL. 2.4.2 - Elevar la calidad de los trámites y servicios, a través de la mejora regulatoria, que genere beneficios al sector social y productivo del municipio.	Estrategia: 2.4.2.1 - Generar ambientes propicios para el establecimiento de empresas y la eficiente atención ciudadana, disminuyendo los tiempos de respuesta y la movilidad, el costo social y operativo de la realización de trámites y servicios. Programa: 0 - NINGUNO	Línea de Acción: 2.4.2.1.1 - Establecer acciones de simplificación administrativa, digitalización y sistematización en los trámites y servicios de gobierno municipal, para elevar la eficiencia de la gestión.	
Objetivo:			
Finalidad: 1 - GOBIERNO	SubFuncion: 1.8.1 - SERVICIOS REGISTRALES, ADMINISTRATIVOS Y PATRIMONIALES	Actividad: 025 - FUNCIÓN PÚBLICA Y GOBIERNO	
Funcion: 1.8 - OTROS SERVICIOS GENERALES			
Clasificación Funcional			
Nivel:	Objetivo:	Medios de Verificación	Supuestos
Resultados			
	Indicadores Denominación - Metodo de Cálculo - Tipo - Dimensión - Frecuencia - Sentido - Meta Anual		
	DIMENSION: Eficiencia FRECUENCIA: Trimestral SENTIDO: Ascendente META: 100%		
	DENOMINACIÓN: Porcentaje de equipos en buenas condiciones. MÉTODO DE CÁLCULO: (Total de equipos que recibieron mantenimiento correctivo / Total de equipos en los registros civiles *100) TIPO: Estratégico DIMENSIÓN: Eficacia FRECUENCIA: Trimestral SENTIDO: Ascendente META: 100%	inventario de lista de mantenimiento de equipos.	Se cuenta con el equipo en buenas condiciones para dar un servicio de calidad a la población del Municipio de Centla.
ACTIVIDAD Mantenimiento de equipos en buenas condiciones.			
UNIDAD GENERADORA DEL GASTO LIC. JUAN SANCHEZ HERNANDEZ SECRETARIO DEL AYUNTAMIENTO	DIRECTOR DE PROGRAMACION PROF. RICARDO HERNANDEZ CORNELIO	PRESIDENTE MUNICIPAL LIC. LILIANA SALAS LOPEZ	




MUNICIPIO DE CENTLA, TABASCO.
MATRIZ DE INDICADORES

Datos del Programa Presupuestario				
Programa Presup.	Ramo	Unidad Resp.	Enfoque Transversal	
E037 - SEGURIDAD Y PROTECCIÓN CIUDADANA	03 - CENTLA	11 - DIRECCIÓN DE SEGURIDAD PÚBLICA		
Alineación Plan Municipal				
Eje: III - OBRA PÚBLICA, SERVICIOS MUNICIPALES Y SEGURIDAD CIUDADANA	Estrategia: 3.4.3.1 - Fortalecer las capacidades institucionales en materia de seguridad, tránsito y protección ciudadana, con estricto apego al respeto y goce de los derechos humanos.	Línea de Acción: 3.4.3.1.2 - Equipar y gestionar la remuneración justa y equitativa a los elementos policiacos y de tránsito municipales, de modo que se incremente la eficiencia y eficacia de su actuación.		
Objetivo: 3.4.3 - Garantizar el orden y la paz pública, salvaguardando el Estado de Derecho y la integridad física y patrimonial de la población.	Programa: 0 - NINGUNO			
Clasificación Funcional				
Finalidad: 1 - GOBIERNO	SubFuncion: 1.7.3 - OTROS ASUNTOS DE ORDEN PÚBLICO Y SEGURIDAD	Actividad: 008 - COORDINACIÓN DEL SISTEMA MUNICIPAL DE SEGURIDAD PÚBLICA		
Resultados				
Nivel:	Objetivo:	Medios de Verificación	Supuestos	
FIN	<p>DENOMINACIÓN: Tasa de variación porcentual de la incidencia delictiva en el municipio</p> <p>MÉTODO DE CÁLCULO: (Total de los delitos registrados en el periodo anterior / Total de los delitos registrados en el periodo presente)-1) X 100.</p> <p>TIPO: Estratégico</p> <p>DIMENSIÓN: Eficacia</p> <p>FRECUENCIA: Anual</p> <p>SENTIDO: Descendente</p> <p>META: 100%</p>	<p>Registros de la Dirección de Seguridad Pública del Municipio, datos estadísticos de Plataforma México y acciones para la prevención de los delitos.</p>		
PROPOSITO	<p>Contribuir a proveerle a los habitantes del municipio, seguridad personal, mediante la capacitación, profesionalización y equipamiento de los cuerpos de seguridad.</p> <p>La población del Municipio, recibe una adecuada protección por parte de los cuerpos policiacos</p>	<p>Registros de la Dirección de Seguridad Pública del Municipio, datos estadísticos de Plataforma México y acciones para la prevención de los delitos.</p> <p>Registros de la Dirección de Seguridad Pública del Municipio Registros Administrativos e inventario del parque vehicular y equipo táctico</p>	<p>Se le brinda la protección adecuada a la ciudadanía del municipio.</p>	



MUNICIPIO DE CENTLA, TABASCO.
MATRIZ DE INDICADORES

Datos del Programa Presupuestario			
Programa Presup.	Ramo	Unidad Resp.	Enfoque Transversal
E037 - SEGURIDAD Y PROTECCIÓN CIUDADANA	03 - CENTLA	11 - DIRECCIÓN DE SEGURIDAD PÚBLICA	
Alineación Plan Municipal			
Eje: III - OBRA PÚBLICA, SERVICIOS MUNICIPALES Y SEGURIDAD CIUDADANA	Estrategia: 3.4.3.1 - Fortalecer las capacidades institucionales en materia de seguridad, tránsito y protección ciudadana, con estricto apego al respeto y goce de los derechos humanos.	Linea de Acción: 3.4.3.1.2 - Equipar y gestionar la remuneración justa y equitativa a los elementos policiacos y de tránsito municipales, de modo que se incremente la eficiencia y eficacia de su actuación.	
Objetivo: 3.4.3 - Garantizar el orden y la paz pública, salvaguardando el Estado de Derecho y la integridad física y patrimonial de la población.	Programa: 0 - NINGUNO		
Clasificación Funcional			
Finalidad: 1 - GOBIERNO	SubFuncion: 1.7.3 - OTROS ASUNTOS DE ORDEN PÚBLICO Y SEGURIDAD	Actividad: 008 - COORDINACIÓN DEL SISTEMA MUNICIPAL DE SEGURIDAD PÚBLICA	
Funcion: 1.7 - ASUNTOS DE ORDEN PÚBLICO Y SEGURIDAD	SubsubFuncion: 0 - NINGUNO		
Nivel:			
Objetivo:	Indicadores	Medios de Verificación	Supuestos
	Denominación - Metodo de Cálculo - Tipo - Dimensión - Frecuencia - Sentido - Meta Anual		
	<p>Annual</p> <p>SENTIDO: Ascendente</p> <p>META: 100%</p> <p>DENOMINACIÓN: Porcentaje de agentes de policía con capacitación especial</p> <p>MÉTODO DE CÁLCULO: (Número de agentes de policía capacitados en el periodo/Total de agentes de policía en el municipio) X 100.</p> <p>TIPO: Estratégico</p> <p>DIMENCIÓN: Eficiencia</p> <p>FRECUENCIA: Semestral</p> <p>SENTIDO: Ascendente</p> <p>META: 100%</p>	<p>Registros de la Dirección de Seguridad Pública del Municipio</p> <p>Registros Administrativos del personal capacitado</p>	<p>Los agentes policiacos seleccionados asisten puntualmente a la capacitación.</p>
COMPONENTE Cuerpos policiacos profesionalizados.			
COMPONENTE Patrullas y equipo táctico renovados.	<p>DENOMINACIÓN: Porcentaje de equipamiento incorporado al servicio operativo.</p> <p>MÉTODO DE CÁLCULO: (Número de patrullas y equipamiento en servicio/Total de patrullas y equipamiento requerido) X 100</p>	<p>Registros de la Dirección de Seguridad Pública del Municipio</p> <p>Registros Administrativos e inventario del parque vehicular y equipo táctico.</p>	<p>Se efectúan las gestiones administrativas en tiempo y forma para la adquisición de nuevos vehículos y equipo táctico.</p>



MUNICIPIO DE CENTLA, TABASCO.
MATRIZ DE INDICADORES

Datos del Programa Presupuestario			
Programa Presup.	Ramo	Unidad Resp.	Enfoque Transversal
E037 - SEGURIDAD Y PROTECCIÓN CIUDADANA	03 - CENTLA	11 - DIRECCIÓN DE SEGURIDAD PÚBLICA	
Alineación Plan Municipal			
Eje: III - OBRA PÚBLICA, SERVICIOS MUNICIPALES Y SEGURIDAD CIUDADANA Objetivo: 3.4.3 - Garantizar el orden y la paz pública, salvaguardando el Estado de Derecho y la integridad física y patrimonial de la población.	Estrategia: 3.4.3.1 - Fortalecer las capacidades institucionales en materia de seguridad, tránsito y protección ciudadana, con estricto apego al respeto y goce de los derechos humanos. Programa: 0 - NINGUNO	Línea de Acción: 3.4.3.1.2 - Equipar y gestionar la remuneración justa y equitativa a los elementos policiacos y de tránsito municipales, de modo que se incremente la eficiencia y eficacia de su actuación.	
Clasificación Funcional			
Finalidad: 1 - GOBIERNO Función: 1.7 - ASUNTOS DE ORDEN PÚBLICO Y SEGURIDAD	SubFunción: 1.7.3 - OTROS ASUNTOS DE ORDEN PÚBLICO Y SEGURIDAD SubsubFunción: 0 - NINGUNO	Actividad: 008 - COORDINACIÓN DEL SISTEMA MUNICIPAL DE SEGURIDAD PÚBLICA	
Resultados			
Objetivo:		Medios de Verificación	
		Supuestos	
Indicadores Denominación - Metodo de Cálculo - Tipo - Dimensión - Frecuencia - Sentido - Meta Anual			
TIPO: Estratégico DIMENSIÓN: Eficacia FRECUENCIA: Semestral SENTIDO: Ascendente META: 100%		DENOMINACIÓN: Porcentaje de solicitudes de apoyo atendidas satisfactoriamente. MÉTODO DE CÁLCULO: (Número de denuncias atendidas satisfactoriamente/Total de solicitudes de apoyo recibidas) X 100	
TIPO: Estratégico DIMENSIÓN: Eficacia FRECUENCIA: Semestral SENTIDO: Ascendente META: 100%		DENOMINACIÓN: Programas de atención a la población víctima de delito implementados.	
COMPONENTE		Registros de la Dirección de Seguridad Pública del Municipio, Datos Estadísticos de Plataforma México realiza la denuncia o solicitud de apoyo a la autoridad competente en tiempo y forma táctica.	
ACTIVIDAD		Se asignan los recursos económicos necesarios para la	



MUNICIPIO DE CENTLA, TABASCO.
MATRIZ DE INDICADORES

Datos del Programa Presupuestario			
Programa Presup.	Ramo	Unidad Resp.	Enfoque Transversal
E037 - SEGURIDAD Y PROTECCIÓN CIUDADANA	03 - CENTLA	11 - DIRECCIÓN DE SEGURIDAD PÚBLICA	
<p align="center">Alineación Plan Municipal</p> <p>3.4.3.1 - Fortalecer las capacidades institucionales en materia de seguridad, tránsito y protección ciudadana, con estricto apego al respeto y goce de los derechos humanos.</p> <p>3.4.3.1.2 - Equipar y gestionar la remuneración justa y equitativa a los elementos policiaos y de tránsito municipales, de modo que se incremente la eficiencia y eficacia de su actuación.</p>			
<p>Eje: III - OBRA PÚBLICA, SERVICIOS MUNICIPALES Y SEGURIDAD CIUDADANA</p> <p>Objetivo: 3.4.3 - Garantizar el orden y la paz pública, salvaguardando el Estado de Derecho y la integridad física y patrimonial de la población.</p>	<p>Estrategia: 3.4.3.1 - Fortalecer las capacidades institucionales en materia de seguridad, tránsito y protección ciudadana, con estricto apego al respeto y goce de los derechos humanos.</p> <p>Programa: 0 - NINGUNO</p>	<p>Línea de Acción:</p>	
<p align="center">Clasificación Funcional</p>			
<p>Finalidad: 1 - GOBIERNO</p> <p>Función: 1.7 - ASUNTOS DE ORDEN PÚBLICO Y SEGURIDAD</p>	<p>SubFunción: 1.7.3 - OTROS ASUNTOS DE ORDEN PÚBLICO Y SEGURIDAD</p> <p>SubSubFunción: 0 - NINGUNO</p>	<p>Actividad: 008 - COORDINACIÓN DEL SISTEMA MUNICIPAL DE SEGURIDAD PÚBLICA</p>	
<p align="center">Resultados</p>			
Objetivo:		Medios de Verificación	
		Supuestos	
<p>Nivel:</p> <p align="center">Indicadores Denominación - Metodo de Cálculo - Tipo - Dimensión - Frecuencia - Sentido - Meta Anual</p>			
<p>Porcentaje de personal contratado.</p> <p>MÉTODO DE CÁLCULO: (Número de agentes policiacos contratados/Número total de agentes policiacos requeridos) X 100.</p> <p>TIPO: Estratégico</p> <p>DIMENSIÓN: Eficacia</p> <p>FRECUENCIA: Trimestral</p> <p>SENTIDO: Ascendente</p> <p>META: 100%</p> <p>DENOMINACIÓN: Porcentaje de renovación del parque vehicular.</p>		<p>Municipio</p> <p>Registros Administrativos de los procesos de contratación de personal.</p>	
<p>Adquisición de vehículos nuevos para labores de patrullaje.</p> <p>TIPO: Gestión</p> <p>DIMENSIÓN: Eficacia</p> <p>FRECUENCIA: Trimestral</p> <p>SENTIDO:</p>		<p>Registros de la Dirección de Seguridad Pública del Municipio</p> <p>Registros Administrativos de los procesos de adquisición de nuevas unidades para el servicio de vigilancia.</p>	



MUNICIPIO DE CENTLA, TABASCO.
MATRIZ DE INDICADORES

Datos del Programa Presupuestario			
Programa Presup.	Ramo	Unidad Resp.	Enfoque Transversal
E037 - SEGURIDAD Y PROTECCIÓN CIUDADANA	03 - CENTLA	11 - DIRECCIÓN DE SEGURIDAD PÚBLICA	
Alineación Plan Municipal			
Eje: III - OBRA PÚBLICA, SERVICIOS MUNICIPALES Y SEGURIDAD CIUDADANA	Estrategia: 3.4.3.1 - Fortalecer las capacidades institucionales en materia de seguridad, tránsito y protección ciudadana, con énfasis en el respeto y goce de los derechos humanos.	Linea de Acción:	3.4.3.1.2 - Equipar y gestionar la remuneración justa y equitativa a los elementos policiacos y de tránsito municipales, de modo que se incremente la eficiencia y eficacia de su actuación.
Objetivo: 3.4.3 - Garantizar el orden y la paz pública, salvaguardando el Estado de Derecho y la integridad física y patrimonial de la población.	Programa: 0 - NINGUNO		
Clasificación Funcional			
Finalidad: 1 - GOBIERNO	SubFuncion: 1.7.3 - OTROS ASUNTOS DE ORDEN PÚBLICO Y SEGURIDAD	Actividad: 008 - COORDINACIÓN DEL SISTEMA MUNICIPAL DE SEGURIDAD PÚBLICA	
Funcion: 1.7 - ASUNTOS DE ORDEN PÚBLICO Y SEGURIDAD	SubsubFuncion: 0 - NINGUNO		
Nivel:			
Objetivo:		Medios de Verificación	Supuestos
Indicadores		Resultados	
Denominación - Metodo de Cálculo - Tipo - Dimensión - Frecuencia - Sentido - Meta Anual			
Ascendente			
META: 100%			
DENOMINACIÓN: Porcentaje de difusión de la cultura de la legalidad.			
MÉTODO DE CÁLCULO: (Total de elementos capacitados en la corporación / Total de elementos de la corporación) X 100.			
TIPO: Difusión de cultura de la legalidad y respeto a derechos humanos en instituciones educativas y medios de comunicación			
DIMENSIÓN: Estratégico			
FRECUENCIA: Eficacia			
SENTIDO: Trimestral			
META: 100%			
DENOMINACIÓN: Porcentaje de elementos policiacos capacitados.			
MÉTODO DE CÁLCULO: (número de elementos policiacos capacitados/Total del estado de fuerza policiaco) X 100.			
TIPO: Implementación de programa de profesionalización de los elementos policiacos.			
DIMENSIÓN: Eficacia			
FRECUENCIA:			
Registros de la Dirección de Seguridad Pública del Municipio Registros Administrativos e inventario de parque vehicular y equipo táctico.		Los elementos de la corporación cuentan con las capacitaciones necesarias de la legalidad y respeto a derechos humanos.	
Registros de la Dirección de Seguridad Pública del Municipio Registros Administrativos de los procesos de contratación de capacitaciones.		Se asignan los recursos económicos necesarios para la contratación de los programas de capacitación y profesionalización de los agentes policiacos	



MUNICIPIO DE CENTLA, TABASCO.
MATRIZ DE INDICADORES

Datos del Programa Presupuestario			
Programa Presup.	Ramo	Unidad Resp.	Enfoque Transversal
E037 - SEGURIDAD Y PROTECCIÓN CIUDADANA	03 - CENTLA	11 - DIRECCIÓN DE SEGURIDAD PÚBLICA	
Alineación Plan Municipal			
Eje: III - OBRA PÚBLICA, SERVICIOS MUNICIPALES Y SEGURIDAD CIUDADANA	Estrategia: 3.4.3.1 - Fortalecer las capacidades institucionales en materia de seguridad, tránsito y protección ciudadana, con estricto apego al respeto y goce de los derechos humanos.	Línea de Acción:	3.4.3.1.2 - Equipar y gestionar la remuneración justa y equitativa a los elementos policiaos y de tránsito municipales, de modo que se incremente la eficiencia y eficacia de su actuación.
Objetivo: 3.4.3 - Garantizar el orden y la paz pública, salvaguardando el Estado de Derecho y la integridad física y patrimonial de la población.	Programa: 0 - NINGUNO		
Clasificación Funcional			
Finalidad: 1 - GOBIERNO	SubFunción: 1.7.3 - OTROS ASUNTOS DE ORDEN PÚBLICO Y SEGURIDAD	Actividad: 008 - COORDINACIÓN DEL SISTEMA MUNICIPAL DE SEGURIDAD PÚBLICA	
Función: 1.7 - ASUNTOS DE ORDEN PÚBLICO Y SEGURIDAD	SubsubFunción: 0 - NINGUNO		
Nivel:			
Objetivo:	Indicadores	Medios de Verificación	Supuestos
	Denominación - Metodo de Cálculo - Tipo - Dimensión - Frecuencia - Sentido - Meta Anual		
	Trimestral SENTIDO: Ascendente META: 100% DENOMINACIÓN: Porcentaje de vehículos en servicio operativo. MÉTODO DE CÁLCULO: (Número de vehículos puestos en servicio por mantenimiento/Total de vehículos existentes) X 100 TIPO: Estratégico DIMENSIÓN: Eficacia FRECUENCIA: Trimestral SENTIDO: Ascendente META: 100% DENOMINACIÓN: Porcentaje de policías con capacitación especializada. MÉTODO DE CÁLCULO: (Número de policías con capacitación especializada/Total de policías seleccionados para capacitar) X 100. TIPO:	Registros Administrativos de los procesos de mantenimiento del parque vehicular. Se asignan los recursos económicos en tiempo y forma para la ejecución de los mantenimientos oportunos al parque vehicular	
ACTIVIDAD Implementación de programas de mantenimiento periódico al parque vehicular			
ACTIVIDAD Capacitación especializada a los elementos policiaos confiables, profesionalizados y con proximidad social.		Este indicador observa los agentes con capacitación especializada.	Los elementos de policiaos cuentan con las capacitaciones especializadas necesarias.



MUNICIPIO DE CENTLA, TABASCO.
MATRIZ DE INDICADORES

Datos del Programa Presupuestario					
Programa Presup.	E037 - SEGURIDAD Y PROTECCIÓN CIUDADANA	Ramo	03 - CENTLA	Unidad Resp.	11 - DIRECCIÓN DE SEGURIDAD PÚBLICA
Alineación Plan Municipal					
Eje:	III - OBRA PÚBLICA, SERVICIOS MUNICIPALES Y SEGURIDAD CIUDADANA	Estrategia:	3.4.3.1 - Fortalecer las capacidades institucionales en materia de seguridad, tránsito y protección ciudadana, con énfasis en el respeto y goce de los derechos humanos.	Línea de Acción:	3.4.3.1.2 - Equipar y gestionar la remuneración justa y equitativa a los elementos policíacos y de tránsito municipales, de modo que se incremente la eficiencia y eficacia de su actuación.
Objetivo:	Estado de Derecho y la integridad física y patrimonial de la población.	Programa:	0 - NINGUNO		
Finalidad:	1 - GOBIERNO	SubFunción:	1.7.3 - OTROS ASUNTOS DE ORDEN PÚBLICO Y SEGURIDAD	Actividad:	008 - COORDINACIÓN DEL SISTEMA MUNICIPAL DE SEGURIDAD PÚBLICA
Nivel:	Objetivo:	Indicadores	Resultados	Medios de Verificación	Supuestos
		Denominación - Método de Cálculo - Tipo - Dimensión - Frecuencia - Sentido - Meta Anual	Estratégico		
			DIMENSIÓN: Eficacia		
			FRECUENCIA: Trimestral		
			SENTIDO: Ascendente		
			META: 100%		

UNIDAD GENERADORA DEL GASTO
LIC. LUIS ALFONSO ARIAS NOTARIO
DIRECTOR DE SEGURIDAD PÚBLICA.

DIRECTOR DE PROGRAMACION
PROF. RICARDO HERNANDEZ CORNELIO

PRESIDENTE MUNICIPAL
LIC. LINDA SALAS LOPEZ



MUNICIPIO DE CENTLA, TABASCO.
MATRIZ DE INDICADORES

Datos del Programa Presupuestario			
Programa Presup.	Ramo	Unidad Resp.	Enfoque Transversal
E072 - MODERNIZACIÓN DEL SISTEMA CATASTRAL	03 - CENTLA	03 - DIRECCIÓN DE FINANZAS	
Alineación Plan Municipal			
Eje: V - MODERNIZACIÓN DE LA HACIENDA Y LA GESTIÓN PÚBLICA MUNICIPAL	Estrategia: 5.4.1.1 - Actuar con base en la formulación y evaluación de políticas públicas, con metodología, que generen resultados en beneficio de la población.	Línea de Acción: 5.4.1.1.11 - Modernizar el sistema catastral de la demarcación para consolidar los ingresos propios.	
Objetivo: 5.4.1 - Desarrollar la planeación, la efectiva ejecución, la evaluación y el control como pilares de la gestión gubernamental del municipio, hacia su desarrollo y bienestar.	Programa: 0 - NINGUNO		
Clasificación Funcional			
Finalidad: 1 - GOBIERNO	SubFuncion: 1.8.1 - SERVICIOS REGISTRALES, ADMINISTRATIVOS Y PATRIMONIALES	Actividad: 025 - FUNCIÓN PÚBLICA Y GOBIERNO	
Funcion: 1.8 - OTROS SERVICIOS GENERALES			
Resultados			
Nivel:	Objetivo:	Indicadores	
		Denominación - Método de Cálculo - Tipo - Dimensión - Frecuencia - Sentido - Meta Anual	Medios de Verificación
FIN	Contribuir a que la sociedad cuente con un mejor servicio de atención mediante la implementación de la modernización de la Coordinación del Catastro.	<p>Denominación: Tasa de variación porcentual del servicio catastral proporcionado a la ciudadanía.</p> <p>Método de cálculo: [(Total de servicio catastral proporcionado durante el año actual / Total de servicio catastral proporcionado en el año anterior)-1] * 100</p> <p>Tipo de indicador: Impacto</p> <p>Dimensión: Eficacia.</p> <p>Frecuencia: Anual.</p> <p>Sentido: Ascendente.</p> <p>Meta: 5%</p>	<p align="center">Sistema SAIC</p> <p align="center">La sociedad cuenta con excelente servicio catastral.</p>
		<p>Denominación: Tasa de variación de ciudadanos atendidos.</p> <p>Método de cálculo: [(Total de ciudadanos atendidos durante el año actual / Total de ciudadanos atendidos en el año anterior)-1] * 100</p> <p>Tipo de indicador: Estratégico.</p> <p>Dimensión: Eficacia.</p> <p>Frecuencia:</p>	<p align="center">Relación de Folios</p> <p align="center">La ciudadanía del municipio de Centla cumple con sus obligaciones catastrales.</p>
PROPOSITO	La ciudadanía del municipio de Centla cuenta con el servicio catastral actualizado.		



MUNICIPIO DE CENTLA, TABASCO.
MATRIZ DE INDICADORES

Datos del Programa Presupuestario			
Programa Presup.	Ramo	Unidad Resp.	Enfoque Transversal
E072 - MODERNIZACIÓN DEL SISTEMA CATASTRAL	03 - CENTLA	03 - DIRECCIÓN DE FINANZAS	
Alineación Plan Municipal			
Eje: V - MODERNIZACIÓN DE LA HACIENDA Y LA GESTIÓN PÚBLICA MUNICIPAL	Estrategia: 5.4.1.1 - Actuar con base en la formulación y evaluación de políticas públicas, con metodología, que generen resultados en beneficio de la población.	Línea de Acción: 5.4.1.1.11 - Modernizar el sistema catastral de la demarcación para consolidar los ingresos propios.	
Objetivo: 5.4.1 - Desarrollar la planeación, la efectiva ejecución, la evaluación y el control como pilares de la gestión gubernamental del municipio, hacia su desarrollo y bienestar.	Programa: 0 - NINGUNO		
Clasificación Funcional			
Finalidad: 1 - GOBIERNO	SubFuncion: 1.8.1 - SERVICIOS REGISTRALES, ADMINISTRATIVOS Y PATRIMONIALES	Actividad: 025 - FUNCIÓN PÚBLICA Y GOBIERNO	
Funcion: 1.8 - OTROS SERVICIOS GENERALES			
Resultados			
Nivel:	Objetivo:	Medios de Verificación	Supuestos
Indicadores			
Denominación - Metodo de Cálculo - Tipo - Dimensión - Frecuencia - Sentido - Meta Anual			
Anual.			
Sentido: Ascendente.			
Meta: 10%			
Denominación: Porcentaje de colonias cubiertas por el servicio de limpia y recolección de basura.			
Método de cálculo: (Colonias cubiertas por el servicio de limpia y recolección de basura/Total de colonias) *100			
Tipo de indicador: Servicios			
Dimensión: Calidad			
Frecuencia: Semestral.			
Sentido: Ascendente.			
Meta: 40%			
Denominación: Porcentaje de estudios de medición correctamente ejecutados.			
Método de cálculo: (Total de estudios de valor catastral realizados / Total de estudios de valor catastral solicitados) * 100			
Tipo de indicador:			
COMPONENTE	Servicios de la Coordinación de catastro realizados.	Sistema SAIC	El servicio catastral del H. ayuntamiento del municipio de Centla cuenta con la cobertura adecuada.
ACTIVIDAD	Realización de estudios de medición y valoración de predios.	Sistema SAIC y SICATTAB	Alza en los estudios de medición y valoración.



MUNICIPIO DE CENTLA, TABASCO.
MATRIZ DE INDICADORES

Datos del Programa Presupuestario			
Programa Presup.	Ramo	Unidad Resp.	Enfoque Transversal
E072 - MODERNIZACIÓN DEL SISTEMA CATASTRAL	03 - CENTLA	03 - DIRECCIÓN DE FINANZAS	
Alineación Plan Municipal			
Eje: V - MODERNIZACIÓN DE LA HACIENDA Y LA GESTIÓN PÚBLICA MUNICIPAL	Estrategia: 5.4.1.1 - Actuar con base en la formulación y evaluación de políticas públicas, con metodología, que generen resultados en beneficio de la población.	Línea de Acción: 5.4.1.1.11 - Modernizar el sistema catastral de la demarcación para consolidar los ingresos propios.	
Objetivo: 5.4.1 - Desarrollar la planeación, la efectiva ejecución, la evaluación y el control como pilares de la gestión gubernamental del municipio, hacia su desarrollo y bienestar.	Programa: 0 - NINGUNO		
Clasificación Funcional			
Finalidad: 1 - GOBIERNO	SubFunción: 1.8.1 - SERVICIOS REGISTRALES, ADMINISTRATIVOS Y PATRIMONIALES	Actividad: 025 - FUNCIÓN PÚBLICA Y GOBIERNO	
Función: 1.8 - OTROS SERVICIOS GENERALES			
Resultados			
Nivel:	Objetivo:	Indicadores	Medios de Verificación
		Denominación - Método de Cálculo - Tipo - Dimensión - Frecuencia - Sentido - Meta Anual	
ACTIVIDAD	Mantenimiento preventivo a los equipos e instrumentos.	Servicios. Dimensión: Eficiencia. Frecuencia: Trimestral. Sentido: Ascendente. Meta: 100%	Oficinas expedidos por la Coordinación del Catastro Municipal
		Denominación: Porcentaje de mantenimientos preventivos a los equipos e instrumentos. Método de cálculo: (Total de mantenimientos realizados a los equipos e instrumentos / Total de mantenimientos programados a los equipos e instrumentos) * 100 Tipo de indicador: Servicios	
ACTIVIDAD	Capacitación al personal sobre los estudios y	Denominación: Capacitación al personal sobre los estudios y	Listas de asistencia o Constancias u órdenes de



MUNICIPIO DE CENTLA, TABASCO.
MATRIZ DE INDICADORES

Datos del Programa Presupuestario			
Programa Presup.	Ramo	Unidad Resp.	Enfoque Transversal
E072 - MODERNIZACIÓN DEL SISTEMA CATASTRAL	03 - CENTLA	03 - DIRECCIÓN DE FINANZAS	
Eje: V - MODERNIZACIÓN DE LA HACIENDA Y LA GESTIÓN PÚBLICA MUNICIPAL	Estrategia: 5.4.1.1 - Actuar con base en la formulación y evaluación de políticas públicas, con metodología, que generen resultados en beneficio de la población.	Linea de Acción:	
Objetivo: 5.4.1 - Desarrollar la planeación, la efectiva ejecución, la evaluación y el control como pilares de la gestión gubernamental del municipio, hacia su desarrollo y bienestar.	Programa: 0 - NINGUNO		5.4.1.1.11 - Modernizar el sistema catastral de la demarcación para consolidar los ingresos propios.
Finalidad: 1 - GOBIERNO	Clasificación Funcional		
Función: 1.8 - OTROS SERVICIOS GENERALES	SubFunción: 1.8.1 - SERVICIOS REGISTRALES, ADMINISTRATIVOS Y PATRIMONIALES	Actividad: 025 - FUNCIÓN PÚBLICA Y GOBIERNO	
Nivel:	Objetivo:	Medios de Verificación	Supuestos
	valoración de predios asimismo del uso correcto de los equipos e instrumentos.	comisión	estudios y valoración de predios y uso correctos de los equipos e instrumentos.
	Indicadores		
	Denominación - Método de Cálculo - Tipo - Dimensión - Frecuencia - Sentido - Meta Anual		
	Porcentaje de capacitaciones impartidas al personal.		
	Método de cálculo: (Total de capacitaciones realizadas al personal / Total de capacitaciones programadas al personal) * 100		
	Tipo de indicador: Procesos.		
	Dimensión: Eficiencia.		
	Frecuencia: Trimestral.		
	Sentido: Ascendente.		
	Meta: 100%		

UNIDAD GENERADORA DEL GASTO
L.C.P. GIOVANI ALEJANDRO GALLEGOS GUZMÁN
DIRECTOR DE FINANZAS

DIRECTOR DE PROGRAMACION
PROF. RICARDO HERNÁNDEZ CORNELIO

PRESIDENTE MUNICIPAL
LIC. ALIVIA SALAS LOPEZ



**MUNICIPIO DE CENTLA, TABASCO.
MATRIZ DE INDICADORES**

Datos del Programa Presupuestario			
Programa Presup.	Ramo	Unidad Resp.	Enfoque Transversal
E091 - RECOLECCIÓN, TRASLADOS Y DISPOSICIÓN FINAL DE RESIDUOS SÓLIDOS.	03 - CENTLA	16 - DIRECCIÓN DE PROTECCIÓN AMBIENTAL Y DESARROLLO SUSTENTABLE	Transversal
Alineación Plan Municipal			
Eje: III - OBRA PÚBLICA, SERVICIOS MUNICIPALES Y SEGURIDAD CIUDADANA	Estrategia: 3.4.1.1 - Desarrollar infraestructura y obra pública que genere beneficios en el desarrollo económico y social. 3.4.1.2 - Gestionar el mejoramiento de la imagen de las comunidades del municipio.	Línea de Acción: 3.4.1.1.10 - Modernizar la maquinaria y equipo para la construcción de obra pública y la destinada al sector agropecuario, que redunde en el desarrollo del municipio. 3.4.1.2.2 - Incrementar la eficiencia del servicio de limpia y recolección de basura en el municipio, que eleve la calidad de vida de la población, priorizando la cabecera municipal y las Villas.	
Objetivo: 3.4.1 - Modernizar y mejorar la obra pública que impacte en el bienestar y la calidad de vida de la población del municipio.	Programa: 0 - NINGUNO		
Clasificación Funcional			
Finalidad: 2 - DESARROLLO SOCIAL	SubFuncion: 2.1 - ORDENACIÓN DE DESECHOS	Activida 034 - PRESERVACIÓN DEL EQUILIBRIO ECOLÓGICO	
Funcion: 2.1 - PROTECCIÓN AMBIENTAL	SubsubFuncion: 0 - NINGUNO		
Resultados			
Nivel:	Objetivo:	Medios de Verificación	Supuestos
	Indicadores Denominación - Metodo de Cálculo - Tipo - Dimensión - Frecuencia - Sentido - Meta Anual		
FIN	DENOMINACIÓN: Tasa de variación porcentual de calles y colonias con servicios de recolección de residuos sólidos. MÉTODO DE CÁLCULO: ((Total de calles y colonias con el servicio de recolección de residuos sólidos en el año inicial / Total de calles y colonias con el servicio de recolección de residuos sólidos en el año final)-1)x100 TIPO: Estratégico DIMENCIÓN: Eficacia FRECUENCIA: Anual SENTIDO: Ascendente META: 70%	Registros de la Dirección de Obras, Ordenamiento Territorial y Servicios Municipales. La población del municipio aplica un manejo adecuado de los desechos orgánicos e inorgánicos y hace buen uso del servicio de recolección de basura.	La población del municipio aplica un manejo adecuado de los desechos orgánicos e inorgánicos y hace buen uso del servicio de recolección de basura.
PROPOSITO	DENOMINACIÓN: Porcentaje de áreas verdes limpias. MÉTODO DE CÁLCULO: (Total de áreas verdes cubiertas por el servicio de limpia y recolección de basura/Total de áreas verdes)x100 TIPO: Impacto DIMENCIÓN: Eficacia	Registros de la Dirección de Obras, Ordenamiento Territorial y Servicios Municipales.	La población del municipio aplica un manejo adecuado de los desechos orgánicos e inorgánicos y hace buen uso del servicio de recolección de basura.



MUNICIPIO DE CENTLA, TABASCO.
MATRIZ DE INDICADORES

Datos del Programa Presupuestario			
Programa Presup.	Ramo	Unidad Resp.	Enfoque Transversal
E091 - RECOLECCIÓN, TRASLADOS Y DISPOSICIÓN FINAL DE RESIDUOS SÓLIDOS.	03 - CENTLA	16 - DIRECCIÓN DE PROTECCIÓN AMBIENTAL Y DESARROLLO SUSTENTABLE	Transversal
<p>Alineación Plan Municipal</p> <p>Eje: III - OBRA PÚBLICA, SERVICIOS MUNICIPALES Y SEGURIDAD CIUDADANA</p> <p>Objetivo: 3.4.1 - Modernizar y mejorar la obra pública que impacte en el bienestar y la calidad de vida de la población del municipio.</p> <p>Estrategia: 3.4.1.1 - Desarrollar infraestructura y obra pública que genere beneficios en el desarrollo económico y social. 3.4.1.2 - Gestionar el mejoramiento de la imagen de las comunidades del municipio.</p> <p>Programa: 0 - NINGUNO</p> <p>Línea de Acción:</p> <p>3.4.1.1.10 - Modernizar la maquinaria y equipo para la construcción de obra pública y la destinada al sector agropecuario, que redunde en el desarrollo del municipio. 3.4.1.2.2 - Incrementar la eficiencia del servicio de limpieza y recolección de basura en el municipio, que eleve la calidad de vida de la población, priorizando la cabecera municipal y las Villas.</p>			
<p align="center">Clasificación Funcional</p> <p>SubFunción: 2.1 - ORDENACIÓN DE DESECHOS SubsubFunción: 0 - NINGUNO</p> <p>Actividad: 034 - PRESERVACIÓN DEL EQUILIBRIO ECOLÓGICO</p>			
<p align="center">Resultados</p>			
Nivel:		Indicadores	Supuestos
Objetivo:		Medios de Verificación	
		Denominación - Metodo de Cálculo - Tipo - Dimensión - Frecuencia - Sentido - Meta Anual	
		FRECUENCIA: Anual	
		SENTIDO: Ascendente	
		META: 60%	
		DENOMINACIÓN: Porcentaje de colonias cubiertas por el servicio de limpieza y recolección de basura.	
		MÉTODO DE CÁLCULO: (colonias cubiertas por el servicio de limpieza y recolección de basura/Total de colonia) *100	
		TIPO: Impacto	
		DIMENSIÓN: Eficiencia	
		FRECUENCIA: Semestral	
		SENTIDO: Ascendente	
		META: 40%	
		DENOMINACIÓN: Porcentaje de calles y avenidas cubiertas por el servicio de limpieza y recolección de basura.	
		MÉTODO DE CÁLCULO: (Calles y avenidas cubiertas por el servicio de limpieza y recolección de basura/total de calles de la zona urbana del municipio) *100	
COMPONENTE	Servicio de limpieza y recolección de basura implementado.	Registros de la Dirección de Obras, Ordenamiento Territorial y Servicios Municipales.	La población tiene un manejo adecuado de los desechos orgánicos e inorgánicos y deposita la basura en los contenedores y/o botes de basura.
ACTIVIDAD	Cobertura en limpieza de calles y avenidas.	Registros de la Dirección de Obras, Ordenamiento Territorial y Servicios Municipales.	La totalidad de la flota de vehículos recolectores se mantienen operativos

MUNICIPIO DE CENTLA, TABASCO.
MATRIZ DE INDICADORES

Datos del Programa Presupuestario			
Programa Presup.	Ramo	Unidad Resp.	Enfoque Transversal
E091 - RECOLECCIÓN, TRASLADOS Y DISPOSICIÓN FINAL DE RESIDUOS SÓLIDOS.	03 - CENTLA	16 - DIRECCIÓN DE PROTECCIÓN AMBIENTAL Y DESARROLLO SUSTENTABLE	
Alineación Plan Municipal			
Eje: III - OBRA PÚBLICA, SERVICIOS MUNICIPALES Y SEGURIDAD CIUDADANA	Estrategia: 3.4.1.1 - Desarrollar infraestructura y obra pública que genere beneficios en el desarrollo económico y social. 3.4.1.2 - Gestionar el mejoramiento de la imagen de las comunidades del municipio.	Línea de Acción: 3.4.1.1.10 - Modernizar la maquinaria y equipo para la construcción de obra pública y la destinada al sector agropecuario, que redunde en el desarrollo del municipio. 3.4.1.2.2 - Incrementar la eficiencia del servicio de limpieza y recolección de basura en el municipio, que eleve la calidad de vida de la población, priorizando la cabecera municipal y las Villas.	
Objetivo: 3.4.1 - Modernizar y mejorar la obra pública que impacte en el bienestar y la calidad de vida de la población del municipio.	Programa: 0 - NINGUNO		
Clasificación Funcional			
Finalidad: 2 - DESARROLLO SOCIAL	SubFunción: 2.1.1 - ORDENACIÓN DE DESECHOS	Actividad: 034 - PRESERVACIÓN DEL EQUILIBRIO ECOLÓGICO	
Función: 2.1 - PROTECCIÓN AMBIENTAL	SubsubFunción: 0 - NINGUNO		
Resultados			
Objetivo:		Medios de Verificación	Supuestos
Indicadores			
Denominación - Método de Cálculo - Tipo - Dimensión - Frecuencia - Sentido - Meta Anual			
TIPO: Impacto			
DIMENSIÓN: Eficiencia			
FRECUENCIA: Trimestral			
SENTIDO: Ascendente			
META: 40%			
DENOMINACIÓN: Porcentaje de los días que se laboró en el arremangue de los residuos sólidos urbanos			
MÉTODO DE CÁLCULO: (Total de Arremangue Realizado en el Periodo / Total de Arremangue Programado en el Periodo) * 100			
TIPO: Proceso			
DIMENSIÓN: Eficiencia			
FRECUENCIA: Trimestral			
SENTIDO: Ascendente			
META: 87%			
ACTIVIDAD Medir el porcentaje de los días que se laboró en el arremangue de los residuos sólidos urbanos		Bitácora Mensual	No hay contratiempos en la realización de las actividades de arremangue.



MUNICIPIO DE CENTLA, TABASCO.
MATRIZ DE INDICADORES

Programa Presup.		Datos del Programa Presupuestario		Unidad Resp.	Enfoque Transversal
E091 - RECOLECCIÓN, TRASLADOS Y DISPOSICIÓN FINAL DE RESIDUOS SÓLIDOS.		03 - CENTLA		16 - DIRECCIÓN DE PROTECCIÓN AMBIENTAL Y DESARROLLO SUSTENTABLE	
Alineación Plan Municipal					
Eje:	III - OBRA PÚBLICA, SERVICIOS MUNICIPALES Y SEGURIDAD CIUDADANA	3.4.1.1 - Desarrollar infraestructura y obra pública que genere beneficios en el desarrollo económico y social.		3.4.1.1.10 - Modernizar la maquinaria y equipo para la construcción de obra pública y la destinada al sector agropecuario, que redunde en el desarrollo del municipio.	
Objetivo:	3.4.1 - Modernizar y mejorar la obra pública que impacte en el bienestar y la calidad de vida de la población del municipio.	3.4.1.2 - Gestionar el mejoramiento de la imagen de las comunidades del municipio.		3.4.1.2.2 - Incrementar la eficiencia del servicio de limpieza y recolección de basura en el municipio, que eleve la calidad de vida de la población, priorizando la cabecera municipal y las Villas.	
		Estrategia:		Línea de Acción:	
		Programa: 0 - NINGUNO			
Clasificación Funcional					
Finalidad:	2 - DESARROLLO SOCIAL	2.1.1 - ORDENACIÓN DE DESECHOS		Actividad 034 - PRESERVACIÓN DEL EQUILIBRIO ECOLÓGICO	
Función:	2.1 - PROTECCIÓN AMBIENTAL	Subsubfunción: 0 - NINGUNO			
Resultados					
Nivel:		Indicadores		Medios de Verificación	
		Denominación - Método de Cálculo - Tipo - Dimensión - Frecuencia - Sentido - Meta Anual			
Objetivo:				Supuestos	

UNIDAD GENERADORA DEL GASTO
ING. JORGE LUIS ALDO HERNÁNDEZ VELÁZQUEZ
DIRECTOR DE PROTECCIÓN AMBIENTAL Y DESARROLLO SUSTENTABLE

DIRECTOR DE PROGRAMACION
PROF. RICARDO HERNÁNDEZ CORNELIO

PRESIDENTE MUNICIPAL
LIC. ILLUMIA SALAS LOPEZ

MUNICIPIO DE CENTLA, TABASCO.
MATRIZ DE INDICADORES

Datos del Programa Presupuestario							
Programa Presup.	E091 - RECOLECCIÓN, TRASLADOS Y DISPOSICIÓN FINAL DE RESIDUOS SÓLIDOS.	Ramo	03 - CENTLA	Unidad Resp.	08 - DIRECCIÓN DE OBRAS, ORDENAMIENTO TERRITORIAL Y SERVICIOS MUNICIPALES	Enfoque	Transversal
Alineación Plan Municipal							
Eje:	III - OBRA PÚBLICA, SERVICIOS MUNICIPALES Y SEGURIDAD CIUDADANA	Estrategia:	3.4.1.2 - Gestionar el mejoramiento de la imagen de las comunidades del municipio.	Línea de Acción:	3.4.1.2.2 - Incrementar la eficiencia del servicio de limpia y recolección de basura en el municipio, que eleve la calidad de vida de la población, priorizando la cabecera municipal y las Villas.		
Objetivo:	3.4.1 - Modernizar y mejorar la obra pública que impacte en el bienestar y la calidad de vida de la población del municipio.	Programa:	0 - NINGUNO				
Clasificación Funcional							
Finalidad Funcion:	2 - DESARROLLO SOCIAL	SubFuncion:	2.1.1 - ORDENACIÓN DE DESECHOS	Activida	034 - PRESERVACIÓN DEL EQUILIBRIO ECOLÓGICO		
	2.1 - PROTECCIÓN AMBIENTAL	SubsubFuncion:	0 - NINGUNO				
Resultados							
Nivel:	Objetivo:	Indicadores			Medios de Verificación	Supuestos	
		Denominación - Metodo de Cálculo - Tipo - Dimensión - Frecuencia - Sentido - Meta Anual					
FIN	Contribuir al mejoramiento del bienestar social de los habitantes del municipio mediante un mejor servicio de recolección de desechos orgánicos e inorgánicos que les permita disfrutar de un medio ambiente saludable.	DENOMINACIÓN: Tasa de variación porcentual de calles y colonias con servicios de recolección de residuos sólidos.			Registros de la Dirección de Obras, Ordenamiento Territorial y Servicios Municipales.	La población del municipio aplica un manejo adecuado de los desechos orgánicos e inorgánicos y hace buen uso del servicio de recolección de basura.	
		MÉTODO DE CÁLCULO: ((Total de calles y colonias con el servicio de recolección de residuos sólidos en el año inicial / Total de calles y colonias con el servicio de recolección de residuos sólidos en el año final))-1)x100					
PROPOSITO	La población del municipio disfruta de un medio ambiente saludable al elevar su cultura en el manejo adecuado de residuos sólidos.	TIPO: Estratégico			Registros de la Dirección de Obras, Ordenamiento Territorial y Servicios Municipales.	La población del municipio aplica un manejo adecuado de los desechos orgánicos e inorgánicos y hace buen uso del servicio de recolección de basura.	
		DIMENSIÓN: Eficacia					
		FRECUENCIA: Anual			Registros de la Dirección de Obras, Ordenamiento Territorial y Servicios Municipales.	La población del municipio aplica un manejo adecuado de los desechos orgánicos e inorgánicos y hace buen uso del servicio de recolección de basura.	
		SENTIDO: Ascendente					
		META: 70%			Registros de la Dirección de Obras, Ordenamiento Territorial y Servicios Municipales.	La población del municipio aplica un manejo adecuado de los desechos orgánicos e inorgánicos y hace buen uso del servicio de recolección de basura.	
		DENOMINACIÓN: Porcentaje de áreas verdes limpias.					
		MÉTODO DE CÁLCULO: (Total de áreas verdes cubiertas por el servicio de limpia y recolección de basura/Total de áreas verdes)x100			Registros de la Dirección de Obras, Ordenamiento Territorial y Servicios Municipales.	La población del municipio aplica un manejo adecuado de los desechos orgánicos e inorgánicos y hace buen uso del servicio de recolección de basura.	
		TIPO: Impacto					
		DIMENSIÓN: Eficacia			Registros de la Dirección de Obras, Ordenamiento Territorial y Servicios Municipales.	La población del municipio aplica un manejo adecuado de los desechos orgánicos e inorgánicos y hace buen uso del servicio de recolección de basura.	

MUNICIPIO DE CENTLA, TABASCO.
MATRIZ DE INDICADORES

Datos del Programa Presupuestario				
Programa Presup.	Ramo	Unidad Resp.	DIRECCIÓN DE OBRAS, ORDENAMIENTO TERRITORIAL Y SERVICIOS MUNICIPALES	Enfoque Transversal
E091 - RECOLECCIÓN, TRASLADOS Y DISPOSICIÓN FINAL DE RESIDUOS SÓLIDOS.	03 - CENTLA	08		
Alineación Plan Municipal				
Eje:	3.4.1.2 - Gestionar el mejoramiento de la imagen de las comunidades del municipio.	3.4.1.2.2 - Incrementar la eficiencia del servicio de limpieza y recolección de basura en el municipio, que eleve la calidad de vida de la población, priorizando la cabecera municipal y las Villas.		
Objetivo:	3.4.1 - Modernizar y mejorar la obra pública que impacte en el bienestar y la calidad de vida de la población del municipio.	Linea de Acción:		
	Programa: 0 - NINGUNO			
Clasificación Funcional				
Finalidad:	2 - DESARROLLO SOCIAL	SubFuncion:	2.1.1 - ORDENACIÓN DE DESECHOS	Actividad:
Funcion:	2.1 - PROTECCIÓN AMBIENTAL	SubsubFuncion:	0 - NINGUNO	034 - PRESERVACIÓN DEL EQUILIBRIO ECOLÓGICO
Resultados				
Nivel:	Objetivo:	Indicadores	Medios de Verificación	Supuestos
		Denominación - Método de Cálculo - Tipo - Dimensión - Frecuencia - Sentido - Meta Anual		
COMPONENTE	Servicio de limpieza y recolección de basura implementado.	FRECUENCIA: Anual SENTIDO: Ascendente META: 60% DENOMINACIÓN: Porcentaje de colonias cubiertas por el servicio de limpieza y recolección de basura. MÉTODO DE CÁLCULO: (colonias cubiertas por el servicio de limpieza y recolección de basura/Total de colonia) *100 TIPO: Impacto DIMENSIÓN: Eficiencia FRECUENCIA: Semestral SENTIDO: Ascendente META: 40% DENOMINACIÓN: Porcentaje de calles y avenidas cubiertas por el servicio de limpieza y recolección de basura. MÉTODO DE CÁLCULO: (Calles y avenidas cubiertas por el servicio de limpieza y recolección de basura/total de calles de la zona urbana del municipio) *100	Registros de la Dirección de Obras, Ordenamiento Territorial y Servicios Municipales. La población tiene un manejo adecuado de los desechos orgánicos e inorgánicos y deposita la basura en los contenedores y/o botes de basura.	
ACTIVIDAD	Cobertura en limpieza de calles y avenidas.		Registros de la Dirección de Obras, Ordenamiento Territorial y Servicios Municipales.	La totalidad de la flota de vehículos recolectores se mantienen operativos



MUNICIPIO DE CENTLA, TABASCO.
MATRIZ DE INDICADORES

Datos del Programa Presupuestario		
Programa Presup.	Ramo	Unidad Resp.
E091 - RECOLECCIÓN, TRASLADOS Y DISPOSICIÓN FINAL DE RESIDUOS SÓLIDOS.	03 - CENTLA	08 - DIRECCIÓN DE OBRAS, ORDENAMIENTO TERRITORIAL Y SERVICIOS MUNICIPALES
Alineación Plan Municipal		
Eje: III - OBRA PÚBLICA, SERVICIOS MUNICIPALES Y SEGURIDAD CIUDADANA	Estrategia: 3.4.1.2 - Gestionar el mejoramiento de la imagen de las comunidades del municipio.	Línea de Acción: 3.4.1.2.2 - Incrementar la eficiencia del servicio de limpieza y recolección de basura en el municipio, que eleve la calidad de vida de la población, priorizando la cabecera municipal y las Villas.
Objetivo: 3.4.1 - Modernizar y mejorar la obra pública que impacte en el bienestar y la calidad de vida de la población del municipio.	Programa: 0 - NINGUNO	
Clasificación Funcional		
Finalidad: 2 - DESARROLLO SOCIAL	SubFunción: 2.1 - PROTECCIÓN AMBIENTAL	Actividad: 034 - PRESERVACIÓN DEL EQUILIBRIO ECOLÓGICO
Nivel:		
Objetivo:	Indicadores	Medios de Verificación
	Denominación - Metodo de Cálculo - Tipo - Dimensión - Frecuencia - Sentido - Meta Anual	Supuestos
	TIPO: Impacto DIMENSIÓN: Eficiencia FRECUENCIA: Trimestral SENTIDO: Ascendente META: 40%	
	DENOMINACIÓN: Porcentaje de los días que se laboró en el arremangue de los residuos sólidos urbanos MÉTODO DE CÁLCULO: (Total de Arremangue Realizado en el Periodo / Total de Arremangue Programado en el Periodo) * 100 TIPO: Proceso DIMENSIÓN: Eficiencia FRECUENCIA: Trimestral SENTIDO: Ascendente META: 87%	
ACTIVIDAD	Medir el porcentaje de los días que se laboró en el arremangue de los residuos sólidos urbanos	Bitácora Mensual No hay contratiempos en la realización de las actividades de arremangue.



MUNICIPIO DE CENTLA, TABASCO.
MATRIZ DE INDICADORES

Datos del Programa Presupuestario			
Programa Presup.	Ramo	Unidad Resp.	Enfoque Transversal
E092 - MANTENIMIENTO Y LIMPIEZA A VIALIDADES Y ESPACIOS PÚBLICOS.	03 - CENTLA	08 - DIRECCIÓN DE OBRAS, ORDENAMIENTO TERRITORIAL Y SERVICIOS MUNICIPALES	Transversal
Alineación Plan Municipal			
Eje: 1 - INTEGRACIÓN AL DESARROLLO SOCIAL	Estrategia: 1.4.3.1 - Acercar los servicios de salud a la población centla prioritariamente a la población en situación de pobreza y perteneciente a los grupos vulnerables existentes, en coordinación con el gobierno estatal y federal.	Línea de Acción: 3.4.1.2 - Gestionar el mejoramiento de la imagen de las comunidades del municipio. 3.4.2.1 - Ampliar la cobertura y calidad de los servicios de agua potable drenaje y alcantarillado en el municipio, que impacten en el desarrollo local	3.4.1.2.3 - Realizar acciones de pintura en parques, jardines, espacios y edificios públicos. 1.4.3.1.6 - Implementar programas de limpieza de vialidades, viviendas y terrenos baldíos en la cabecera municipal y las demás comunidades del municipio, a través de campañas de "descacharrización". 3.4.2.1.1 - Gestionar recursos técnicos y financieros para la construcción, rehabilitación, mantenimiento y modernización de la infraestructura de agua potable, drenaje y alcantarillado del municipio.
Objetivo: 1.4.3 - Promover acciones y políticas para el acceso de la población del municipio a los servicios de salud, con prontitud y pleno respeto de los derechos humanos, en un enfoque humanista.	Programa: 0 - NINGUNO		
Clasificación Funcional			
Finalidad: 2 - DESARROLLO SOCIAL	SubFuncion: 2.2.6 - SERVICIOS COMUNALES	Actividad: 041 - SERVICIOS DE LIMPIEZA, MANTENIMIENTO Y REHABILITACIÓN A ESPACIOS PÚBLICOS	
Funcion: 2.2 - VIVIENDA Y SERVICIOS A LA COMUNIDAD	SubsubFuncion: 0 - NINGUNO		
Resultados			
Nivel:	Objetivo:	Indicadores	Medios de Verificación
		Denominación - Método de Cálculo - Tipo - Dimensión - Frecuencia - Sentido - Meta Anual	
FIN	Contribuir al mejoramiento del Bienestar Social de los habitantes del municipio, mediante la conservación de vialidades y espacios públicos limpios.	DENOMINACIÓN: Tasa de variación porcentual de Vialidades con el Servicio	Estadísticas de Población, Padrón de Vialidades y Espacios Públicos, Programa de Trabajo de Mantenimiento, expedientes técnicos, e inspección física.
		MÉTODO DE CÁLCULO: (Total de Vialidades con el Servicio en el Año Final / Total de Vialidades con el Servicio en el Año Inicial) - 1] x 100	
PROPOSITO	Los habitantes del Municipio cuentan con vialidades y espacios públicos limpios y en buenas condiciones.	DENOMINACIÓN: Porcentaje de vialidades y espacios públicos en buen estado.	El programa de mejoramiento de vialidades se ejecuta por medio del servicio de rehabilitación de calles en el municipio.
		MÉTODO DE CÁLCULO: (Número de localidades beneficiadas con el Servicio/Total de Localidades Programadas) X 100	



MUNICIPIO DE CENTLA, TABASCO.
MATRIZ DE INDICADORES

Datos del Programa Presupuestario			
Programa Presup.	Ramo	Unidad Resp.	Enfoque Transversal
E092 - MANTENIMIENTO Y LIMPIEZA A VIALIDADES Y ESPACIOS PÚBLICOS.	03 - CENTLA	08 - DIRECCIÓN DE OBRAS, ORDENAMIENTO TERRITORIAL Y SERVICIOS MUNICIPALES	
Eje:	Alineación Plan Municipal		
1 - INTEGRACIÓN AL DESARROLLO SOCIAL	1.4.3.1 - Acercar los servicios de salud a la población centleca prioritariamente a la población en situación de pobreza y perteneciente a los grupos vulnerables existentes, en coordinación con el gobierno estatal y federal.		
Objetivo:	Línea de Acción:		
1.4.3 - Promover acciones y políticas para el acceso de la población del municipio a los servicios de salud, con prontitud y pleno respeto de los derechos humanos; en un enfoque humanista.	3.4.1.2 - Gestionar el mejoramiento de la imagen de las comunidades del municipio. 3.4.2.1 - Ampliar la cobertura y calidad de los servicios de agua potable y alcantarillado en el municipio, que impacten en el desarrollo local		
Programa:	0 - NINGUNO		
Finalidad:	Clasificación Funcional		
2 - DESARROLLO SOCIAL	2.2.6 - SERVICIOS COMUNALES		
Función:	SubFunción:		
2.2 - VIVIENDA Y SERVICIOS A LA COMUNIDAD	0 - NINGUNO		
Nivel:	Resultados		
Objetivo:	Indicadores		
	Denominación - Metodo de Cálculo - Tipo - Dimensión - Frecuencia - Sentido - Meta Anual		
	Medios de Verificación		
	Supuestos		
COMPONENTE	<p>FRECUENCIA: Anual</p> <p>SENTIDO: Ascendente</p> <p>META: 100%</p> <p>DENOMINACIÓN: Porcentaje de las vialidades del municipio entendidas con mantenimiento.</p> <p>MÉTODO DE CÁLCULO: (Número de Vialidades Atendidas con Mantenimiento/Total de Vialidades Programadas para mantenimiento) X 100.</p> <p>TIPO: Gestión</p> <p>DIMENSIÓN: Eficacia</p> <p>FRECUENCIA: Semestral</p> <p>SENTIDO: Ascendente</p> <p>META: 100%</p> <p>DENOMINACIÓN: Porcentaje de Bacheo de Calles Realizados.</p> <p>MÉTODO DE CÁLCULO: (Calles con Bacheo Realizado/Total de Calles Programadas para Bacheo) X 100</p> <p>TIPO:</p>	<p>Actividad 041 - SERVICIOS DE LIMPIEZA, MANTENIMIENTO Y REHABILITACIÓN A ESPACIOS PÚBLICOS</p>	<p>La Coordinación de Servicios Municipales ejerce en forma óptima los recursos disponibles para el mantenimiento de las vialidades.</p>
ACTIVIDAD	<p>Servicio de mantenimiento de vialidades implementado.</p> <p>Bacheo de calles realizados.</p>	<p>Programa de Trabajo, informe de actividades de la Dirección de Obras, Ordenamiento Territorial, y Servicios Municipales.</p>	<p>Los recursos financieros y materiales requeridos son autorizados en tiempo y forma.</p>



CENTLA
MUNICIPIO DE TABASCO

MUNICIPIO DE CENTLA, TABASCO. MATRIZ DE INDICADORES

Datos del Programa Presupuestario			
Programa Presup.	Ramo	Unidad Resp.	Enfoque Transversal
E092 - MANTENIMIENTO Y LIMPIEZA A VIALIDADES Y ESPACIOS PÚBLICOS.	03 - CENTLA	08 - DIRECCIÓN DE OBRAS, ORDENAMIENTO TERRITORIAL Y SERVICIOS MUNICIPALES	
Alineación Plan Municipal			
Eje: I - INTEGRACIÓN AL DESARROLLO SOCIAL 1.4.3 - Promover acciones y políticas para el acceso de la población del municipio a los servicios de salud, con pronituid y pleno respeto de los derechos humanos, en un enfoque humanista.	Estrategia: 1.4.3.1 - Acercar los servicios de salud a la población centleca prioritariamente a la población en situación de pobreza y perteneciente a los grupos vulnerables existentes, en coordinación con el gobierno estatal y federal. 3.4.1.2 - Gestionar el mejoramiento de la imagen de las comunidades del municipio. 3.4.2.1 - Ampliar la cobertura y calidad de los servicios de agua potable drenaje y alcantarillado en el municipio, que impacten en el desarrollo local	Linea de Acción: 3.4.1.2.3 - Realizar acciones de pintura en parques, jardines, espacios y edificios públicos. 1.4.3.1.6 - Implementar programas de limpieza de vialidades, viviendas y terrenos baldíos en la cabecera municipal y las demás comunidades del municipio, a través de campañas de "descacharrización". 3.4.2.1.1 - Gestionar recursos técnicos y financieros para la construcción, rehabilitación, mantenimiento y modernización de la infraestructura de agua potable, drenaje y alcantarillado del municipio.	
Programa: 0 - NINGUNO			
Clasificación Funcional			
Finalidad: 2 - DESARROLLO SOCIAL Función: 2.2 - VIVIENDA Y SERVICIOS A LA COMUNIDAD	SubFunción: 2.2.6 - SERVICIOS COMUNALES SubsubFunción: 0 - NINGUNO	Actividad: 041 - SERVICIOS DE LIMPIEZA, MANTENIMIENTO Y REHABILITACIÓN A ESPACIOS PÚBLICOS	
Resultados			
Objetivo:		Medios de Verificación	Supuestos
Nivel: Estratégico DIMENCIÓN: Eficiencia FRECUENCIA: Trimestral SENTIDO: Ascendente META: 100%		Denominación - Método de Cálculo - Tipo - Dimensión - Frecuencia - Sentido - Meta Anual Porcentaje de Aplicación de Pintura en Guarniciones	
ACTIVIDAD	Aplicación de pintura en guarniciones de vialidades.	Biócora de la Coordinación de Servicios Municipales	Los recursos financieros y materiales requeridos son autorizados en tiempo y forma.
ACTIVIDAD	Limpieza y Rehabilitación de Vialidades	Programa de Trabajo, informe de actividades de la Dirección de Obras, Ordenamiento Territorial, y	Los recursos financieros y materiales requeridos son autorizados en tiempo y forma.



MUNICIPIO DE CENTLA, TABASCO.
MATRIZ DE INDICADORES

Programa Presup.		Ramo		Datos del Programa Presupuestario		Unidad Resp.	DIRECCIÓN DE OBRAS, ORDENAMIENTO TERRITORIAL Y SERVICIOS MUNICIPALES	Enfoque Transversal
E092 - MANTENIMIENTO Y LIMPIEZA A VIALIDADES Y ESPACIOS PÚBLICOS.		03 - CENTLA						
				Alineación Plan Municipal				
Eje:	I - INTEGRACIÓN AL DESARROLLO SOCIAL	Estrategia:	1.4.3.1 - Acercar los servicios de salud a la población centla prioritariamente a la población en situación de pobreza y perteneciente a los grupos vulnerables existentes, en coordinación con el gobierno estatal y federal.	Programa:	0 - NINGUNO	Línea de Acción:	3.4.1.2.3 - Realizar acciones de pintura en parques, jardines, espacios y edificios públicos. 1.4.3.1.6 - Implementar programas de limpieza de vialidades, viviendas y terrenos baldíos en la cabecera municipal y las demás comunidades del municipio, a través de campañas de "descacharrización". 3.4.2.1.1 - Gestionar recursos técnicos y financieros para la construcción, rehabilitación, mantenimiento y modernización de la infraestructura de agua potable, drenaje y alcantarillado del municipio.	
Objetivo:	1.4.3 - Promover acciones y políticas para el acceso de la población del municipio a los servicios de salud, con prontitud y pleno respeto de los derechos humanos; en un enfoque humanista.							
Finalidad:	2 - DESARROLLO SOCIAL	SubFuncion:	2.2.6 - SERVICIOS COMUNALES	Clasificación Funcional		Actividad:	041 - SERVICIOS DE LIMPIEZA, MANTENIMIENTO Y REHABILITACIÓN A ESPACIOS PÚBLICOS	
Funcion:	2.2 - VIVIENDA Y SERVICIOS A LA COMUNIDAD	SubsubFuncion:	0 - NINGUNO	Resultados				
Nivel:	Objetivo:			Indicadores		Medios de Verificación		Supuestos
				Denominación - Método de Cálculo - Tipo - Dimensión - Frecuencia - Sentido - Meta Anual				
				rehabilitación				
				MÉTODO DE CÁLCULO: (Total de Vialidades con el Servicio de Limpieza y Rehabilitación Realizado / Total de Vialidades Programadas para Limpieza y Rehabilitación)x100				
				TIPO: Estratégico			Servicios Municipales.	
				DIMENCIÓN: Eficacia				
				FRECUENCIA: Trimestral				
				SENTIDO: Ascendente				
				META: 100%				
				DENOMINACIÓN: Tasa de variación porcentual de Vialidades con el Servicio				
				MÉTODO DE CÁLCULO: (Total de Vialidades con el Servicio en el Año Final / Total de Vialidades con el Servicio en el Año Inicial) - 1) x 100				
FIN	Contribuir al mejoramiento del Bienestar Social de los habitantes del municipio, mediante la conservación de vialidades y espacios públicos limpios.						Estadísticas de Población, Padrón de Vialidades y Espacios Públicos, Programa de Trabajo de Mantenimiento, expedientes técnicos, e inspección física.	La población muestra satisfacción con el mantenimiento de las vialidades, utiliza correctamente las vialidades y coopera con la conservación de las mismas.



MUNICIPIO DE CENTLA, TABASCO.
MATRIZ DE INDICADORES

Datos del Programa Presupuestario			
Programa Presup.	Ramo	Unidad Resp.	Enfoque Transversal
E092 - MANTENIMIENTO Y LIMPIEZA A VIALIDADES Y ESPACIOS PÚBLICOS.	03 - CENTLA	08 - DIRECCIÓN DE OBRAS, ORDENAMIENTO TERRITORIAL Y SERVICIOS MUNICIPALES	
Alineación Plan Municipal			
Eje: III - OBRA PÚBLICA, SERVICIOS MUNICIPALES Y SEGURIDAD CIUDADANA Objetivo: 3.4.1 - Modernizar y mejorar la obra pública que impacte en el bienestar y la calidad de vida de la población del municipio.	Estrategia: 1.4.3.1 - Acercar los servicios de salud a la población centleca prioritariamente a la población en situación de pobreza y perteneciente a los grupos vulnerables existentes, en coordinación con el gobierno estatal y federal. 3.4.1.2 - Gestionar el mejoramiento de la imagen de las comunidades del municipio. 3.4.2.1 - Ampliar la cobertura y calidad de los servicios de agua potable drenaje y alcantarillado en el municipio, que impacten en el desarrollo local	3.4.1.2.3 - Realizar acciones de pintura en parques, jardines, espacios y edificios públicos. 1.4.3.1.6 - Implementar programas de limpieza de vialidades, viviendas y terrenos baldíos en la cabecera municipal y las demás comunidades del municipio, a través de campañas de "descacharrización". 3.4.2.1.1 - Gestionar recursos técnicos y financieros para la construcción, rehabilitación, mantenimiento y modernización de la infraestructura de agua potable, drenaje y alcantarillado del municipio.	
Clasificación Funcional			
Finalidad: 2 - DESARROLLO SOCIAL Función: 2.2 - VIVIENDA Y SERVICIOS A LA COMUNIDAD	SubFunción: 2.2.6 - SERVICIOS COMUNALES SubsubFunción: 0 - NINGUNO	Actividad: 041 - SERVICIOS DE LIMPIEZA, MANTENIMIENTO Y REHABILITACIÓN A ESPACIOS PÚBLICOS	
Nivel:			
Objetivo:		Medios de Verificación	Supuestos
Resultados			
Indicadores			
Denominación - Método de Cálculo - Tipo - Dimensión - Frecuencia - Sentido - Meta Anual			
Anual			
SENTIDO: Ascendente			
META: 100%			
DENOMINACIÓN: Porcentaje de vialidades y espacios públicos en buen estado.			
MÉTODO DE CÁLCULO: (Número de localidades beneficiadas con el Servicio/Total de Localidades Programadas) X 100			
TIPO: Estratégico			
DIMENSIÓN: Eficiencia			
FRECUENCIA: Anual			
SENTIDO: Ascendente			
META: 100%			
DENOMINACIÓN: Porcentaje de las vialidades del municipio entendidas con mantenimiento.			
MÉTODO DE CÁLCULO: (Número de Vialidades Atendidas con Mantenimiento/Total de Vialidades Programadas para mantenimiento) X 100.			
TIPO:			
PROPOSITO Los habitantes del Municipio cuentan con vialidades y espacios públicos limpios y en buenas condiciones.	COMONENTE Servicio de mantenimiento de vialidades implementado.	Bitácora de la Coordinación de Servicios Municipales	El programa de mejoramiento de vialidades se ejecuta por medio del servicio de rehabilitación de calles en el municipio.
	Padrón de Vialidades y Espacios Públicos, Programa de Trabajo, expedientes técnicos e informe de actividades de la Dirección de Obras, Ordenamiento Territorial, y Servicios Municipales.		La Coordinación de Servicios Municipales ejerce en forma óptima los recursos disponibles para el mantenimiento de las vialidades.



MUNICIPIO DE CENTLA, TABASCO.
MATRIZ DE INDICADORES

Datos del Programa Presupuestario			
Programa Presup.	Ramo	Unidad Resp.	Enfoque Transversal
E092 - MANTENIMIENTO Y LIMPIEZA A VIALIDADES Y ESPACIOS PÚBLICOS.	03 - CENTLA	08 - DIRECCIÓN DE OBRAS, ORDENAMIENTO TERRITORIAL Y SERVICIOS MUNICIPALES	
Alineación Plan Municipal			
Eje: III - OBRA PÚBLICA, SERVICIOS MUNICIPALES Y SEGURIDAD CIUDADANA	Estrategia: 1.4.3.1 - Acercar los servicios de salud a la población centleca prioritariamente a la población en situación de pobreza y perteneciente a los grupos vulnerables existentes, en coordinación con el gobierno estatal y federal.	3.4.1.2.3 - Realizar acciones de pintura en parques, jardines, espacios y edificios públicos. 1.4.3.1.6 - Implementar programas de limpieza de vialidades, viviendas y terrenos baldíos en la cabecera municipal y las demás comunidades del municipio, a través de campañas de "descacharrización".	
Objetivo: 3.4.1 - Modernizar y mejorar la obra pública que impacte en el bienestar y la calidad de vida de la población del municipio.		Línea de Acción: 3.4.2.1.1 - Gestionar recursos técnicos y financieros para la construcción, rehabilitación, mantenimiento y modernización de la infraestructura de agua potable, drenaje y alcantarillado del municipio.	
	Programa: 0 - NINGUNO		
Clasificación Funcional			
Finalidad: 2 - DESARROLLO SOCIAL	SubFuncion: 2.2.6 - SERVICIOS COMUNALES	Actividad 041 - SERVICIOS DE LIMPIEZA, MANTENIMIENTO Y REHABILITACIÓN A ESPACIOS PÚBLICOS	
Funcion: 2.2 - VIVIENDA Y SERVICIOS A LA COMUNIDAD	SubsubFuncion: 0 - NINGUNO		
Resultados			
Nivel:	Objetivo:	Indicadores	Supuestos
		Medios de Verificación	
		<p>Denominación - Metodo de Cálculo - Tipo - Dimensión - Frecuencia - Sentido - Meta Anual</p> <p>Gestión</p> <p>DIMENSIÓN: Eficacia</p> <p>FRECUENCIA: Semestral</p> <p>SENTIDO: Ascendente</p> <p>META: 100%</p> <p>DENOMINACIÓN: Porcentaje de Bacheo de Calles Realizados.</p> <p>MÉTODO DE CÁLCULO: (Calles con Bacheo Realizado/Total de Calles Programadas para Bacheo) X 100</p> <p>TIPO: Estratégico</p> <p>DIMENSIÓN: Eficiencia</p> <p>FRECUENCIA: Trimestral</p> <p>SENTIDO: Ascendente</p> <p>META: 100%</p> <p>DENOMINACIÓN: Porcentaje de Aplicación de Pintura en Guarniciones</p>	
ACTIVIDAD	Bacheo de calles realizados.	Programa de Trabajo, informe de actividades de la Dirección de Obras, Ordenamiento Territorial, y Servicios Municipales.	Los recursos financieros y materiales requeridos son autorizados en tiempo y forma.
ACTIVIDAD	Aplicación de pintura en guarniciones de vialidades.	Bitácora de la Coordinación de Servicios Municipales	Los recursos financieros y materiales requeridos son autorizados en tiempo y forma.



CENTLA
Municipio del Estado de Tabasco

MUNICIPIO DE CENTLA, TABASCO. MATRIZ DE INDICADORES

Datos del Programa Presupuestario		Ramo	Unidad Resp.	Enfoque Transversal
Programa Presup.	E092 - MANTENIMIENTO Y LIMPIEZA A VIALIDADES Y ESPACIOS PÚBLICOS.	03 - CENTLA	08 - DIRECCIÓN DE OBRAS, ORDENAMIENTO TERRITORIAL Y SERVICIOS MUNICIPALES	
Eje:	III - OBRA PÚBLICA, SERVICIOS MUNICIPALES Y SEGURIDAD CIUDADANA	Alineación Plan Municipal		
Objetivo:	3.4.1 - Modernizar y mejorar la obra pública que impacte en el bienestar y la calidad de vida de la población del municipio.	Estrategia:	3.4.1.2.3 - Realizar acciones de pintura en parques, jardines, espacios y edificios públicos. 1.4.3.1.6 - Implementar programas de limpieza de vialidades, viviendas y terrenos baldíos en la cabecera municipal y las demás comunidades del municipio, a través de campañas de "descacharrización". 3.4.2.1.1 - Gestionar recursos técnicos y financieros para la construcción, rehabilitación, mantenimiento y modernización de la infraestructura de agua potable, drenaje y alcantarillado del municipio.	
Objetivo:	3.4.1 - Modernizar y mejorar la obra pública que impacte en el bienestar y la calidad de vida de la población del municipio.	Programa:	Línea de Acción:	
Objetivo:	3.4.1 - Modernizar y mejorar la obra pública que impacte en el bienestar y la calidad de vida de la población del municipio.	Programa:	0 - NINGUNO	
Clasificación Funcional				
Finalidad:	2 - DESARROLLO SOCIAL	SubFuncion:	2.2.6 - SERVICIOS COMUNALES	
Funcion:	2.2 - VIVIENDA Y SERVICIOS A LA COMUNIDAD	SubsubFuncion:	0 - NINGUNO	
Resultados				
Nivel:	Objetivo:	Indicadores	Medios de Verificación	Supuestos
Nivel:	Objetivo:	Denominación - Método de Cálculo - Tipo - Dimensión - Frecuencia - Sentido - Meta Anual	Medios de Verificación	Supuestos
Nivel:	Objetivo:	Guarniciones Programadas)x100	Medios de Verificación	Supuestos
Nivel:	Objetivo:	TIPO: Estratégico	Medios de Verificación	Supuestos
Nivel:	Objetivo:	DIMENSION: Eficacia	Medios de Verificación	Supuestos
Nivel:	Objetivo:	FRECUENCIA: Trimestral	Medios de Verificación	Supuestos
Nivel:	Objetivo:	SENTIDO: Ascendente	Medios de Verificación	Supuestos
Nivel:	Objetivo:	META: 100%	Medios de Verificación	Supuestos
Nivel:	Objetivo:	DENOMINACIÓN: Porcentaje de vialidades con el servicio de limpieza y rehabilitación	Medios de Verificación	Supuestos
Nivel:	Objetivo:	MÉTODO DE CÁLCULO: (Total de Vialidades con el Servicio de Limpieza y Rehabilitación Realizado / Total de Vialidades Programadas para Limpieza y Rehabilitación)x100	Medios de Verificación	Supuestos
Nivel:	Objetivo:	TIPO: Estratégico	Medios de Verificación	Supuestos
Nivel:	Objetivo:	DIMENSION: Eficacia	Medios de Verificación	Supuestos
Nivel:	Objetivo:	FRECUENCIA: Trimestral	Medios de Verificación	Supuestos
Nivel:	Objetivo:	SENTIDO: Ascendente	Medios de Verificación	Supuestos
Nivel:	Objetivo:	META:	Medios de Verificación	Supuestos
ACTIVIDAD	Limpieza y Rehabilitación de Vialidades	Programa de Trabajo, informe de actividades de la Dirección de Obras, Ordenamiento Territorial, y Servicios Municipales.	Medios de Verificación	Supuestos
ACTIVIDAD	Limpieza y Rehabilitación de Vialidades	Programa de Trabajo, informe de actividades de la Dirección de Obras, Ordenamiento Territorial, y Servicios Municipales.	Medios de Verificación	Supuestos
ACTIVIDAD	Limpieza y Rehabilitación de Vialidades	Programa de Trabajo, informe de actividades de la Dirección de Obras, Ordenamiento Territorial, y Servicios Municipales.	Medios de Verificación	Supuestos



MUNICIPIO DE CENTLA, TABASCO.
MATRIZ DE INDICADORES

Programa Presup.		Ramo		Datos del Programa Presupuestario		Unidad Resp.		Enfoque Transversal	
E092 - MANTENIMIENTO Y LIMPIEZA A VIALIDADES Y ESPACIOS PÚBLICOS.		03 - CENTLA		08 - DIRECCIÓN DE OBRAS, ORDENAMIENTO TERRITORIAL Y SERVICIOS MUNICIPALES					
Eje: III - OBRA PÚBLICA, SERVICIOS MUNICIPALES Y SEGURIDAD CIUDADANA		Estrategia: 3.4.1.2 - Modernizar y mejorar la obra pública que impacte en el bienestar y la calidad de vida de la población del municipio.		Alineación Plan Municipal 1.4.3.1 - Acercar los servicios de salud a la población centleca prioritariamente a la población en situación de pobreza y perteneciente a los grupos vulnerables existentes, en coordinación con el gobierno estatal y federal. 3.4.1.2 - Gestionar el mejoramiento de la imagen de las comunidades del municipio. 3.4.2.1 - Ampliar la cobertura y calidad de los servicios de agua potable drenaje y alcantarillado en el municipio, que impacten en el desarrollo local		3.4.1.2.3 - Realizar acciones de pintura en parques, jardines, espacios y edificios públicos. 1.4.3.1.6 - Implementar programas de limpieza de vialidades, viviendas y terrenos baldíos en la cabecera municipal y las demás comunidades del municipio, a través de campañas de "descacharrización". 3.4.2.1.1 - Gestionar recursos técnicos y financieros para la construcción, rehabilitación, mantenimiento y modernización de la infraestructura de agua potable, drenaje y alcantarillado del municipio.			
Objetivo: 3.4.1 - Modernizar y mejorar la obra pública que impacte en el bienestar y la calidad de vida de la población del municipio.		Programa: 0 - NINGUNO		Linea de Acción:					
Finalidad: 2 - DESARROLLO SOCIAL		SubFuncion: 2.2.6 - SERVICIOS COMUNALES		Clasificación Funcional					
Función: 2.2 - VIVIENDA Y SERVICIOS A LA COMUNIDAD		SubsubFuncion: 0 - NINGUNO		Actividad		041 - SERVICIOS DE LIMPIEZA, MANTENIMIENTO Y REHABILITACIÓN A ESPACIOS PÚBLICOS			
Nivel:		Objetivo:		Resultados		Medios de Verificación		Supuestos	
				Indicadores Denominación - Metodo de Cálculo - Tipo - Dimensión - Frecuencia - Sentido - Meta Anual					
				100%					
				DENOMINACIÓN: Tasa de variación porcentual de Vialidades con el Servicio					
				MÉTODO DE CÁLCULO: (Total de Vialidades con el Servicio en el Año Final / Total de Vialidades con el Servicio en el Año Inicial) - 1) x 100					
				TIPO: Estratégico					
				DIMENSIÓN: Eficacia					
				FRECUENCIA: Anual					
				SENTIDO: Ascendente					
				META: 100%					
				DENOMINACIÓN: Porcentaje de vialidades y espacios públicos en buen estado.					
				MÉTODO DE CÁLCULO: (Número de localidades beneficiadas con el Servicio/Total de Localidades Programadas) X 100					
				TIPO: Estratégico					
				DIMENSIÓN: Eficiencia					
FIN		Contribuir al mejoramiento del Bienestar Social de los habitantes del municipio, mediante la conservación de vialidades y espacios públicos limpios.		Estadísticas de Población, Padrón de Vialidades y Espacios Públicos, Programa de Trabajo de Mantenimiento, expedientes técnicos, e inspección física.		La población muestra satisfacción con el mantenimiento de las Vialidades, utiliza correctamente las Vialidades y coopera con la conservación de las mismas.			
PROPOSITO		Los habitantes del Municipio cuentan con vialidades y espacios públicos limpios y en buenas condiciones.		Blancora de la Coordinación de Servicios Municipales		El programa de mejoramiento de vialidades se ejecuta por medio del servicio de rehabilitación de calles en el municipio.			



CENTLA
 GOBIERNO MUNICIPAL
 TABASCO

MUNICIPIO DE CENTLA, TABASCO. MATRIZ DE INDICADORES

Datos del Programa Presupuestario			
Programa Presup.	Ramo	Unidad Resp.	Enfoque Transversal
E092 - MANTENIMIENTO Y LIMPIEZA A VIALIDADES Y ESPACIOS PÚBLICOS.	03 - CENTLA	08 - DIRECCIÓN DE OBRAS, ORDENAMIENTO TERRITORIAL Y SERVICIOS MUNICIPALES	
Alineación Plan Municipal			
Eje: III - OBRA PÚBLICA, SERVICIOS MUNICIPALES Y SEGURIDAD CIUDADANA Objetivo: 3.4.2 - Elevar la eficiencia y eficacia de los servicios municipales en el municipio, que eleve el desarrollo y calidad de vida de los habitantes del municipio.	Estrategia: 1.4.3.1 - Acercar los servicios de salud a la población: centeñca prioritariamente a la población en situación de pobreza y perteneciente a los grupos vulnerables existentes, en coordinación con el gobierno estatal y federal. 3.4.1.2 - Gestionar el mejoramiento de la imagen de las comunidades del municipio. 3.4.2.1 - Ampliar la cobertura y calidad de los servicios de agua potable drenaje y alcantarillado en el municipio, que impacten en el desarrollo local.	Línea de Acción: 3.4.1.2.3 - Realizar acciones de pintura en parques, jardines, espacios y edificios públicos. 1.4.3.1.6 - Implementar programas de limpieza de vialidades, viviendas y terrenos baldíos en la cabecera municipal y las demás comunidades del municipio, a través de campañas de "desacharrización". 3.4.2.1.1 - Gestionar recursos técnicos y financieros para la construcción, rehabilitación, mantenimiento y modernización de la infraestructura de agua potable, drenaje y alcantarillado del municipio.	
Clasificación Funcional			
Finalidad: 2 - DESARROLLO SOCIAL	SubFuncion: 2.2.6 - SERVICIOS COMUNALES	Actividad: 041 - SERVICIOS DE LIMPIEZA, MANTENIMIENTO Y REHABILITACIÓN A ESPACIOS PÚBLICOS	
Funcion: 2.2 - VIVIENDA Y SERVICIOS A LA COMUNIDAD	SubsubFuncion: 0 - NINGUNO		
Resultados			
Indicadores			
Denominación - Método de Cálculo - Tipo - Dimensión - Frecuencia - Sentido - Meta Anual			
Nivel:	Objetivo:	Medios de Verificación	Supuestos
	FRECUENCIA: Anual SENTIDO: Ascendente META: 100% DENOMINACIÓN: Porcentaje de las vialidades del municipio entendidas con mantenimiento. MÉTODO DE CÁLCULO: (Número de Vialidades Atendidas con Mantenimiento/Total de Vialidades Programadas para mantenimiento) X 100. TIPO: Gestión DIMENSIÓN: Eficacia FRECUENCIA: Semestral SENTIDO: Ascendente META: 100% DENOMINACIÓN: Porcentaje de Bacheo de Calles Realizados. MÉTODO DE CÁLCULO: (Calles con Bacheo Realizado/Total de Calles Programadas para Bacheo) X 100 TIPO: Estratégico	Padrón de Vialidades y Espacios Públicos, Programa de Trabajo, expedientes técnicos e informe de actividades de la Dirección de Obras, Ordenamiento Territorial, y Servicios Municipales.	La Coordinación de Servicios Municipales ejerce en forma óptima los recursos disponibles para el mantenimiento de las vialidades.
COMPONENTE	Servicio de mantenimiento de vialidades implementado.		
ACTIVIDAD	Bacheo de calles realizadas.		Los recursos financieros y materiales requeridos son autorizados en tiempo y forma.



CENTLA
 GOBIERNO MUNICIPAL
 TABASCO

MUNICIPIO DE CENTLA, TABASCO. MATRIZ DE INDICADORES

Datos del Programa Presupuestario		Ramo	Unidad Resp.	Enfoque Transversal
Programa Presup.	E092 - MANTENIMIENTO Y LIMPIEZA A VIALIDADES Y ESPACIOS PÚBLICOS.	03 - CENTLA	08 - DIRECCIÓN DE OBRAS, ORDENAMIENTO TERRITORIAL Y SERVICIOS MUNICIPALES	Enfoque Transversal
Eje: III - OBRA PÚBLICA, SERVICIOS MUNICIPALES Y SEGURIDAD CIUDADANA Objetivo: 3.4.2 - Elevar la eficiencia y eficacia de los servicios municipales en el municipio, que eleve el desarrollo y calidad de vida de los habitantes del municipio.	Estrategia: 1.4.3.1 - Acercar los servicios de salud a la población centleña priorizando a la población en situación de pobreza y perteneciente a los grupos vulnerables existentes, en coordinación con el gobierno estatal y federal. 3.4.1.2 - Gestionar el mejoramiento de la imagen de las comunidades del municipio. 3.4.2.1 - Ampliar la cobertura y calidad de los servicios de agua potable drenaje y alcantarillado en el municipio, que impacten en el desarrollo local.	Programa: 0 - NINGUNO	Línea de Acción: 3.4.1.2.3 - Realizar acciones de pintura en parques, jardines, espacios y edificios públicos. 1.4.3.1.6 - Implementar programas de limpieza de vialidades, viviendas y terrenos baldíos en la cabecera municipal y las demás comunidades del municipio, a través de campañas de "descacharrización". 3.4.2.1.1 - Gestionar recursos técnicos y financieros para la construcción, rehabilitación, mantenimiento y modernización de la infraestructura de agua potable, drenaje y alcantarillado del municipio.	Enfoque Transversal
Alineación Plan Municipal				
Clasificación Funcional				
Finalidad: 2 - DESARROLLO SOCIAL Función: 2.2 - VIVIENDA Y SERVICIOS A LA COMUNIDAD	SubFuncion: 2.2.6 - SERVICIOS COMUNALES SubsubFuncion: 0 - NINGUNO	Actividad 041 - SERVICIOS DE LIMPIEZA, MANTENIMIENTO Y REHABILITACIÓN A ESPACIOS PÚBLICOS		
Resultados				
Objetivo:				
Indicadores				
Denominación - Metodo de Cálculo - Tipo - Dimensión - Frecuencia - Sentido - Meta Anual				
ACTIVIDAD	Aplicación de pintura en guarniciones de vialidades.	DENOMINACIÓN: Porcentaje de Aplicación de Pintura en Guarniciones MÉTODO DE CÁLCULO: (Total de Aplicación de Pintura en Guarniciones Realizadas/Total de Aplicación de Pintura en Guarniciones Programadas)x100 TIPO: Estratégico DIMENSIÓN: Eficacia FRECUENCIA: Trimestral SENTIDO: Ascendente META: 100%	Medios de Verificación	Supuestos
		DIMENSIÓN: Eficiencia FRECUENCIA: Trimestral SENTIDO: Ascendente META: 100%	Bitácora de la Coordinación de Servicios Municipales	Los recursos financieros y materiales requeridos son autorizados en tiempo y forma.
ACTIVIDAD	Limpieza y Rehabilitación de Vialidades	DENOMINACIÓN: Porcentaje de vialidades con el servicio de limpieza y rehabilitación	Programa de Trabajo, informe de actividades de la Dirección de Obras, Ordenamiento Territorial, y Servicios Municipales.	Los recursos financieros y materiales requeridos son autorizados en tiempo y forma.



CENTLA
GOBIERNO DEL ESTADO DE TABASCO

MUNICIPIO DE CENTLA, TABASCO. MATRIZ DE INDICADORES

Datos del Programa Presupuestario		Ramo	Unidad Resp.	Enfoque Transversal
Programa Presup. E092 - MANTENIMIENTO Y LIMPIEZA A VIALIDADES Y ESPACIOS PÚBLICOS.	Ramo 03 - CENTLA	Unidad Resp. 08 - DIRECCIÓN DE OBRAS, ORDENAMIENTO TERRITORIAL Y SERVICIOS MUNICIPALES		
Alineación Plan Municipal				
Eje: III - OBRA PÚBLICA, SERVICIOS MUNICIPALES Y SEGURIDAD CIUDADANA 3.4.2 - Elevar la eficiencia y eficacia de los servicios municipales en el municipio, que eleve el desarrollo y calidad de vida de los habitantes del municipio.	Estrategia: 1.4.3.1 - Acercar los servicios de salud a la población centleña prioritariamente a la población en situación de pobreza y perteneciente a los grupos vulnerables existentes, en coordinación con el gobierno estatal y federal. 3.4.1.2 - Gestionar el mejoramiento de la imagen de las comunidades del municipio. 3.4.2.1 - Ampliar la cobertura y calidad de los servicios de agua potable drenaje y alcantarillado en el municipio, que impacten en el desarrollo local	Programa: 0 - NINGUNO	Línea de Acción: 3.4.1.2.3 - Realizar acciones de pintura en parques, jardines, espacios y edificios públicos. 1.4.3.1.6 - Implementar programas de limpieza de vialidades, viviendas y terrenos baldíos en la cabecera municipal y las demás comunidades del municipio, a través de campañas de "descacharización". 3.4.2.1.1 - Gestionar recursos técnicos y financieros para la construcción, rehabilitación, mantenimiento y modernización de la infraestructura de agua potable, drenaje y alcantarillado del municipio.	
Clasificación Funcional				
Finalidad: 2 - DESARROLLO SOCIAL Función: 2.2 - VIVIENDA Y SERVICIOS A LA COMUNIDAD	SubFunción: 2.2.6 - SERVICIOS COMUNALES SubsubFunción: 0 - NINGUNO	Actividad 041 - SERVICIOS DE LIMPIEZA, MANTENIMIENTO Y REHABILITACIÓN A ESPACIOS PÚBLICOS		
Resultados				
Objetivo:				
Indicadores				
Denominación - Método de Cálculo - Tipo - Dimensión - Frecuencia - Sentido - Meta Anual				
METODO DE CALCULO: (Total de Vialidades con el Servicio de Limpieza y Rehabilitación Realizado / Total de Vialidades Programadas para Limpieza y Rehabilitación) x 100 TIPO: Estratégico DIMENSIÓN: Eficacia FRECUENCIA: Trimestral SENTIDO: Ascendente META: 100%				
Medios de Verificación			Supuestos	

UNIDAD GENERADORA DEL GASTO
ING. JOSÉ GEOVANNI GUILLEN RAMOS
DIRECTOR DE OBRAS, ORDENAMIENTO TERRITORIAL Y SERVICIOS MUNICIPALES


DIRECTOR DE PROGRAMACION
PROF. RICARDO HERNANDEZ CORNELIO

PRESIDENTE MUNICIPAL
LIC. ULIVIA SALAS LOPEZ



MUNICIPIO DE CENTLA, TABASCO.
MATRIZ DE INDICADORES

Datos del Programa Presupuestario			
Programa Presup.	Ramo	Unidad Resp.	Enfoque Transversal
E093 - SERVICIO DE ALUMBRADO PÚBLICO.	03 - CENTLA	08 - DIRECCIÓN DE OBRAS, ORDENAMIENTO TERRITORIAL Y SERVICIOS MUNICIPALES	
Eje: III - OBRA PÚBLICA, SERVICIOS MUNICIPALES Y SEGURIDAD CIUDADANA	Estrategia: 3.4.1.1 - Desarrollar infraestructura y obra pública que genere beneficios en el desarrollo económico y social. 3.4.1.2 - Gestionar el mejoramiento de la imagen de las comunidades del municipio.	Linea de Acción: 3.4.1.2.4 - Ejecutar cambio y reparación del alumbrado público, que mejoren la imagen del municipio. 3.4.1.1.7 - Ejecutar acciones para el desarrollo urbano y ordenamiento territorial del municipio, que impacten en la calidad de vida de los habitantes, con la participación de todos los sectores de la sociedad.	
Objetivo: 3.4.1 - Modernizar y mejorar la obra pública que impacte en el bienestar y la calidad de vida de la población del municipio.	Programa: 0 - NINGUNO		
Clasificación Funcional			
Finalidad: 1 - GOBIERNO	SubFuncion: 1.3.2 - POLÍTICA INTERIOR	Actividad: 025 - FUNCIÓN PÚBLICA Y GOBIERNO	
Funcion: 1.3 - COORDINACIÓN DE LA POLÍTICA DE GOBIERNO	SubsubFuncion: 0 - NINGUNO		
Resultados			
Nivel:	Objetivo:	Medios de Verificación	Supuestos
	Incremento del bienestar de la Población en el Municipio. MÉTODO DE CÁLCULO: (Número de Personas Beneficiadas con el Servicio de Alumbrado Público/Total de Población del Municipio) X 100. TIPO: Estratégico DIMENSIÓN: Eficacia FRECUENCIA: Anual SENTIDO: Ascendente META: 80%	Registros de la Dirección de Obras, Ordenamiento Territorial y Servicios Municipales. La población beneficiada percibe una mejora en su calidad de vida con un servicio de alumbrado público eficaz.	
FIN	Contribuir al mejoramiento del Bienestar Social de los habitantes del municipio, mediante un eficaz servicio de alumbrado público, que les otorgue mayor tranquilidad en las noches.		
PROPOSITO	La población del Municipio de Centla, cuenta con un servicio eficiente de alumbrado público.	Registros de la Dirección de Obras, Ordenamiento Territorial y Servicios Municipales.	La población percibe de manera positiva el mejoramiento del servicio de alumbrado público



MUNICIPIO DE CENTLA, TABASCO.
MATRIZ DE INDICADORES

Datos del Programa Presupuestario			
Programa Presup.	Ramo	Unidad Resp.	Enfoque Transversal
E093 - SERVICIO DE ALUMBRADO PÚBLICO.	03 - CENTLA	08 - DIRECCIÓN DE OBRAS, ORDENAMIENTO TERRITORIAL Y SERVICIOS MUNICIPALES	
Eje: III - OBRA PÚBLICA, SERVICIOS MUNICIPALES Y SEGURIDAD CIUDADANA	Estrategia: 3.4.1.1 - Desarrollar infraestructura y obra pública que genere beneficios en el desarrollo económico y social 3.4.1.2 - Gestionar el mejoramiento de la imagen de las comunidades del municipio.	Linea de Acción: 3.4.1.2.4 - Ejecutar cambio y reparación del alumbrado público, que mejoren la imagen del municipio. 3.4.1.1.7 - Ejecutar acciones para el desarrollo urbano y ordenamiento territorial del municipio, que impacten en la calidad de vida de los habitantes, con la participación de todos los sectores de la sociedad.	
Objetivo: 3.4.1 - Modernizar y mejorar la obra pública que impacte en el bienestar y la calidad de vida de la población del municipio.	Programa: 0 - NINGUNO		
Finalidad: 1 - GOBIERNO	SubFuncion: 1.3.2 - POLÍTICA INTERIOR	Actividad: 025 - FUNCIÓN PÚBLICA Y GOBIERNO	
Funcion: 1.3 - COORDINACIÓN DE LA POLÍTICA DE GOBIERNO	SubsubFuncion: 0 - NINGUNO		
Nivel:	Objetivo:	Medios de Verificación	Supuestos
	Resultados		
	Indicadores		
	Denominación - Método de Cálculo - Tipo - Dimensión - Frecuencia - Sentido - Meta Anual		
	A anual		
	SENTIDO: Ascendente		
	META: 100%		
	DENOMINACIÓN: Porcentaje de Cobertura del Servicio de Alumbrado Público.		
	MÉTODO DE CÁLCULO: (Total de Localidades con Servicio de Alumbrado Atendidas en el Semestre/Total de Localidades Programadas)x100		
	TIPO: Gestión		
	DIMENSIÓN: Eficiencia		
	FRECUENCIA: Semestral		
	SENTIDO: Ascendente		
	META: 100%		
	DENOMINACIÓN: Porcentaje de Presupuesto Otorgado al Pago de Energía Eléctrica		
	MÉTODO DE CÁLCULO: (Total de Presupuesto Otorgado al Pago de Energía Eléctrica/Total de Presupuesto Programado a Pagar)x100		
COMPONENTE	Vías públicas, parques públicos y demás espacios de libre circulación iluminados	Registros de la Dirección de Obras, Ordenamiento Territorial y Servicios Municipales.	La infraestructura existente de calles y espacios públicos se mantiene constante.
ACTIVIDAD	Renovación de lámparas fundidas en las vías públicas.	Registros de la Dirección de Obras, Ordenamiento Territorial y Servicios Municipales.	El costo de la energía eléctrica se mantiene constante se instaló un mayor número de lámparas ahorradoras.



MUNICIPIO DE CENTLA, TABASCO.
MATRIZ DE INDICADORES

Programa Presup.		Ramo		Unidad Resp.		Enfoque Transversal	
E093 - SERVICIO DE ALUMBRADO PÚBLICO.		03 - CENTLA		08 - DIRECCIÓN DE OBRAS, ORDENAMIENTO TERRITORIAL Y SERVICIOS MUNICIPALES		Enfoque Transversal	
III - OBRA PÚBLICA, SERVICIOS MUNICIPALES Y SEGURIDAD CIUDADANA		Estrategia:		Alineación Plan Municipal			
3.4.1 - Modernizar y mejorar la obra pública que impacte en el bienestar y la calidad de vida de la población del municipio.		Programa: 0 - NINGUNO		3.4.1.1 - Desarrollar infraestructura y obra pública que genere beneficios en el desarrollo económico y social. 3.4.1.2 - Gestionar el mejoramiento de la imagen de las comunidades del municipio.		3.4.1.2.4 - Ejecutar cambio y reparación del alumbrado público, que mejoren la imagen del municipio. 3.4.1.1.7 - Ejecutar acciones para el desarrollo urbano y ordenamiento territorial del municipio, que impacten en la calidad de vida de los habitantes, con la participación de todos los sectores de la sociedad.	
Objetivo:		Programa: 0 - NINGUNO		Línea de Acción:			
Finalidad: 1 - GOBIERNO		SubFuncion: 1.3.2 - POLÍTICA INTERIOR		Clasificación Funcional			
Funcion: 1.3 - COORDINACIÓN DE LA POLÍTICA DE GOBIERNO		SubsubFuncion: 0 - NINGUNO		Actividad: 025 - FUNCIÓN PÚBLICA Y GOBIERNO			
Nivel:		Objetivo:		Resultados		Supuestos	
				Indicadores		Medios de Verificación	
				Denominación - Metodo de Cálculo - Tipo - Dimensión - Frecuencia - Sentido - Meta Anual			

UNIDAD GENERADORA DEL GASTO
ING. JOSE GEOVANNI GUILLÉN RAMOS
DIRECTOR DE OBRAS, ORDENAMIENTO TERRITORIAL Y SERVICIOS MUNICIPALES

DIRECTOR DE PROGRAMACION
PROF. RICARDO HERNANDEZ CORNELIO

PRESIDENTE MUNICIPAL
LIC. LLUVIA SALAS LOPEZ



MUNICIPIO DE CENTLA, TABASCO.
MATRIZ DE INDICADORES

Datos del Programa Presupuestario			
Programa Presup.	Ramo	Unidad Resp.	Enfoque Transversal
E094 - SERVICIO A MERCADOS PÚBLICOS.	03 - CENTLA	08 - DIRECCIÓN DE OBRAS, ORDENAMIENTO TERRITORIAL Y SERVICIOS MUNICIPALES	
Alineación Plan Municipal			
Eje: II - INTEGRACIÓN AL DESARROLLO ECONÓMICO SUSTENTABLE Y REGIONAL. 2.4.1 - Elevar la infraestructura y equipamiento industrial comercial y de servicios en el municipio de Centla, Tabasco para la generación de empleo e inversión que incremente la calidad de vida de la población.	Estrategia: 2.4.1.1 - Formular y gestionar proyectos de inversión para el municipio de Centla, Tabasco que impacten en el desarrollo local con sustentabilidad y rentabilidad e impacto económico y social.	Línea de Acción:	2.4.1.1.14 - Modernizar, rehabilitar y dar mantenimiento a los mercados y centros de abastos del municipio, ejecutando estrategias para su uso eficiente y promoción.
Objetivo:	Programa: 0 - NINGUNO		
Clasificación Funcional			
Finalidad: 1 - GOBIERNO	SubFuncion: 1.3.2 - POLÍTICA INTERIOR	Actividad: 025 - FUNCIÓN PÚBLICA Y GOBIERNO	
Funcion: 1.3 - COORDINACIÓN DE LA POLÍTICA DE GOBIERNO	SubsubFuncion: 0 - NINGUNO		
Resultados			
Nivel:	Objetivo:	Medios de Verificación	Supuestos
	Indicadores Denominación - Método de Cálculo - Tipo - Dimensión - Frecuencia - Sentido - Meta Anual		
FIN	<p>DENOMINACIÓN: Porcentaje de mercados públicos atendidos y reordenados.</p> <p>MÉTODO DE CÁLCULO: (Total de mercados públicos atendidos/ Total de mercados públicos que requieren atención)x100</p> <p>TIPO: Estratégico</p> <p>DIMENSIÓN: Eficacia</p> <p>FRECUENCIA: Anual</p> <p>SENTIDO: Ascendente</p> <p>META: 100%</p>	<p>Expediente técnico de la DOOTSM</p> <p>Si se modernizan los mercados públicos en el municipio se amplia la capacidad de intercambio comercial y de servicios y se potencializan las cadenas productivas en el municipio</p>	
PROPOSITO	<p>DENOMINACIÓN: Porcentaje de la población beneficiada por el mantenimiento de mercados</p> <p>MÉTODO DE CÁLCULO: (Total de población beneficiada de la localidad/ Total de población beneficiada por la zona de afluencia local) X100</p> <p>TIPO: Estratégico</p> <p>DIMENSIÓN: Eficacia</p> <p>FRECUENCIA:</p>	<p>Programa de Trabajo de Mantenimiento de la Coordinación de Servicios Municipales</p> <p>Hay una mejora en la calidad de vida de la población del municipio al ampliar los servicios de innovación y modernización en la infraestructura de mercados.</p>	



MUNICIPIO DE CENTLA, TABASCO.
MATRIZ DE INDICADORES

Datos del Programa Presupuestario			
Programa Presup.	Ramo	Unidad Resp.	Enfoque Transversal
E094 - SERVICIO A MERCADOS PÚBLICOS.	03 - CENTLA	08 - DIRECCIÓN DE OBRAS, ORDENAMIENTO TERRITORIAL Y SERVICIOS MUNICIPALES	
Alineación Plan Municipal			
Eje: II - INTEGRACIÓN AL DESARROLLO ECONÓMICO SUSTENTABLE Y REGIONAL. 2.4.1 - Elevar la infraestructura y equipamiento industrial comercial y de servicios en el municipio de Centla, Tabasco para la generación de empleo e inversión que incremente la calidad de vida de la población.	Estrategia: 2.4.1.1 - Formular y gestionar proyectos de inversión para el municipio de Centla, Tabasco que impacten en el desarrollo local con sustentabilidad y rentabilidad e impacto económico y social. Programa: 0 - NINGUNO	Línea de Acción: 2.4.1.1.14 - Modernizar, rehabilitar y dar mantenimiento a los mercados y centros de abastos del municipio, ejecutando estrategias para su uso eficiente y promoción.	
Objetivo:			
Finalidad: 1 - GOBIERNO	SubFunción: 1.3.2 - POLÍTICA INTERIOR	Actividad: 025 - FUNCIÓN PÚBLICA Y GOBIERNO	
Función: 1.3 - COORDINACIÓN DE LA POLÍTICA DE GOBIERNO	SubsubFunción: 0 - NINGUNO		
Clasificación Funcional			
Resultados			
Nivel:	Objetivo:	Medios de Verificación	Supuestos
COMPONENTE	Obras de infraestructura para mercados públicos ejecutado en cada localidad.	Programa de Trabajo de Mantenimiento de la Coordinación de Servicios Municipales	Si se realizan obras de infraestructura para mercados públicos, incrementará la potencialización en la cadena productiva del municipio.
ACTIVIDAD	Mantenimientos de Mercados	Programa de Trabajo de Mantenimiento de la Coordinación de Servicios Municipales	los mercados reciben su mantenimiento adecuado



CENTLA
 Ayuntamiento Municipal
 Tabasco

MUNICIPIO DE CENTLA, TABASCO. MATRIZ DE INDICADORES

Datos del Programa Presupuestario															
Programa Presup.	Ramo	Unidad Resp.	Enfoque Transversal												
E094 - SERVICIO A MERCADOS PÚBLICOS.	03 - CENTLA	08 - DIRECCIÓN DE OBRAS, ORDENAMIENTO TERRITORIAL Y SERVICIOS MUNICIPALES													
Alineación Plan Municipal															
Eje: II - INTEGRACIÓN AL DESARROLLO ECONÓMICO SUSTENTABLE Y REGIONAL. 2.4.1 - Elevar la infraestructura y equipamiento comercial y de servicios en el municipio de Centla, Tabasco para la generación de empleo e inversión que incremente la calidad de vida de la población.	Estrategia: 2.4.1.1 - Formular y gestionar proyectos de inversión para el municipio de Centla, Tabasco que impacten en el desarrollo local con sustentabilidad y rentabilidad e impacto económico y social.	Línea de Acción:	2.4.1.1.14 - Modernizar, rehabilitar y dar mantenimiento a los mercados y centros de abastos del municipio, ejecutando estrategias para su uso eficiente y promoción.												
Objetivo:	Programa: 0 - NINGUNO														
Clasificación Funcional															
Finalidad: 1 - GOBIERNO Función: 1.3 - COORDINACIÓN DE LA POLÍTICA DE GOBIERNO	SubFunción: 1.3.2 - POLÍTICA INTERIOR SubsubFunción: 0 - NINGUNO	Actividad: 025 - FUNCIÓN PÚBLICA Y GOBIERNO													
Resultados															
Nivel:	Objetivo:		Supuestos												
	<table border="1" style="width: 100%; border-collapse: collapse;"> <thead> <tr> <th colspan="2" style="text-align: center;">Indicadores</th> </tr> <tr> <th style="width: 50%;">Denominación - Método de Cálculo - Tipo - Dimensión - Frecuencia - Sentido - Meta Anual</th> <th style="width: 50%;"></th> </tr> </thead> <tbody> <tr> <td>Tipo: Estratégico</td> <td></td> </tr> <tr> <td>Dimensión: Eficiencia</td> <td></td> </tr> <tr> <td>Frecuencia: Trimestral</td> <td></td> </tr> <tr> <td>Sentido: Ascendente</td> <td></td> </tr> <tr> <td>Meta: 100%</td> <td></td> </tr> </tbody> </table>			Indicadores		Denominación - Método de Cálculo - Tipo - Dimensión - Frecuencia - Sentido - Meta Anual		Tipo: Estratégico		Dimensión: Eficiencia		Frecuencia: Trimestral		Sentido: Ascendente	
Indicadores															
Denominación - Método de Cálculo - Tipo - Dimensión - Frecuencia - Sentido - Meta Anual															
Tipo: Estratégico															
Dimensión: Eficiencia															
Frecuencia: Trimestral															
Sentido: Ascendente															
Meta: 100%															
		Medios de Verificación													

UNIDAD GENERADORA DEL GASTO
 ING. JOSÉ GIOVANNI GUILLEN RAMOS
 DIRECTOR DE OBRAS, ORDENAMIENTO TERRITORIAL Y SERVICIOS MUNICIPALES

DIRECTOR DE PROGRAMACION
 PROF. RICARDO HERNANDEZ CORNELIO

PRESIDENTE MUNICIPAL
 LIC. LILIANA SALAS LOPEZ



MUNICIPIO DE CENTLA, TABASCO.
MATRIZ DE INDICADORES

Datos del Programa Presupuestario			
Programa Presup.	Ramo	Unidad Resp.	Enfoque Transversal
E095 - SERVICIO A PANTEONES.	03 - CENTLA	08 - DIRECCIÓN DE OBRAS, ORDENAMIENTO TERRITORIAL Y SERVICIOS MUNICIPALES	
Alineación Plan Municipal			
Eje: III - OBRA PÚBLICA, SERVICIOS MUNICIPALES Y SEGURIDAD CIUDADANA	Estrategia: 3.4.1.1 - Desarrollar infraestructura y obra pública que genere beneficios en el desarrollo económico y social.	Línea de Acción: 3.4.1.1.4 - Ejecutar acciones para la construcción, rehabilitación y mantenimiento de la obra pública del municipio, que incrementen la calidad y eficiencia de los servicios, rescatando al mismo tiempo espacios públicos.	
Objetivo: 3.4.1 - Modernizar y mejorar la obra pública que impacte en el bienestar y la calidad de vida de la población del municipio.	Programa: 0 - NINGUNO		
Clasificación Funcional			
Finalidad: 1 - GOBIERNO	SubFunción: 1.3.2 - POLÍTICA INTERIOR	Actividad: 025 - FUNCIÓN PÚBLICA Y GOBIERNO	
Función: 1.3 - COORDINACIÓN DE LA POLÍTICA DE GOBIERNO	SubsubFunción: 0 - NINGUNO		
Nivel:	Objetivo:	Medios de Verificación	Supuestos
	Indicadores Denominación - Método de Cálculo - Tipo - Dimensión - Frecuencia - Sentido - Meta Anual		
FIN	<p>Contribuir a la conservación de los panteones públicos, mediante programas de ampliación, mantenimiento y mejora de los servicios públicos municipales.</p> <p>Denominación: Tasa de variación porcentual de mantenimiento proporcionado a los panteones del municipio de Centla.</p> <p>Método de cálculo: [(Total de número de mantenimiento a panteones del municipio de Centla en el año actual / Total de número de mantenimiento a panteones del municipio de Centla en el año anterior) -1] * 100</p> <p>Tipo de indicador: Estratégico.</p> <p>Dimensión: Eficacia,</p> <p>Frecuencia: Anual.</p> <p>Sentido: Ascendente.</p> <p>Meta: 2%</p>	Registros de la DOOTSM.	El municipio de Centla contribuye a la disminución de las carencias en materia de infraestructura de panteones.
PROPOSITO	<p>El municipio mejora en la calidad de infraestructura de panteones para beneficio de la población.</p> <p>Denominación: Tasa de Variación porcentual de panteones del municipio de Centla que recibieron mantenimiento</p> <p>Método de cálculo: [(Total de panteones que recibieron mantenimiento en el año actual / Total de panteones que recibieron mantenimiento en el año anterior) -1] * 100</p> <p>Tipo de indicador: Estratégico.</p> <p>Dimensión:</p>	Registros de la DOOTSM.	Los habitantes del municipio de Centla cuentan con panteones en buen estado.



MUNICIPIO DE CENTLA, TABASCO. MATRIZ DE INDICADORES

Datos del Programa Presupuestario			
Programa Presup.	Ramo	Unidad Resp.	Enfoque Transversal
E095 - SERVICIO A PANTEONES.	03 - CENTLA	08 - DIRECCIÓN DE OBRAS, ORDENAMIENTO TERRITORIAL Y SERVICIOS MUNICIPALES	
Alineación Plan Municipal			
Eje:	3.4.1.1 - Desarrollar infraestructura y obra pública que genere beneficios en el desarrollo económico y social.	3.4.1.1.4 - Ejecutar acciones para la construcción, rehabilitación y mantenimiento de la obra pública del municipio, que incrementen la calidad y eficiencia de los servicios, rescatando al mismo tiempo espacios públicos.	
Objetivo:	3.4.1 - Modernizar y mejorar la obra pública que impacte en el bienestar y la calidad de vida de la población del municipio.	Línea de Acción:	
Programa:	0 - NINGUNO	Actividad:	025 - FUNCIÓN PÚBLICA Y GOBIERNO
Clasificación Funcional			
Finalidad:	1 - GOBIERNO	SubFuncion:	1.3.2 - POLÍTICA INTERIOR
Funcion:	1.3 - COORDINACIÓN DE LA POLÍTICA DE GOBIERNO	SubsubFuncion:	0 - NINGUNO
Resultados			
Nivel:	Objetivo:	Indicadores	Supuestos
		Denominación - Método de Cálculo - Tipo - Dimensión - Frecuencia - Sentido - Meta Anual	Medios de Verificación
		<p>numero de servicios de limpia programados a los panteones del municipio de Centla) * 100</p> <p>Tipo de indicador: Gestión.</p> <p>Dimensión: Eficiencia.</p> <p>Frecuencia: Trimestral.</p> <p>Sentido: Ascendente.</p> <p>Meta: 100%</p>	
		<p>Denominación: Porcentaje de servicio de pintura a los panteones del municipio de Centla.</p> <p>Método de cálculo: (Total de numero de servicios de pintura realizados a los panteones del municipio de Centla / Total de numero de servicios de pintura programados a los panteones del municipio de Centla) * 100</p> <p>Tipo de indicador: Gestión.</p> <p>Dimensión: Eficiencia.</p> <p>Frecuencia: Trimestral.</p> <p>Sentido: Ascendente.</p>	
ACTIVIDAD	Aplicación de pintura para conservar la infraestructura de los panteones del municipio de Centla		<p>Bitácora de la Coordinación de Servicios Municipales de la Dirección de Obras, Ordenamiento Territorial y Servicios Municipales.</p> <p>El municipio mejora la imagen de los panteones.</p>



MUNICIPIO DE CENTLA, TABASCO.
MATRIZ DE INDICADORES

Datos del Programa Presupuestario			
Programa Presup.	Ramo	Unidad Resp.	Enfoque Transversal
E095 - SERVICIO A PANTEONES.	03 - CENTLA	06 - DIRECCIÓN DE OBRAS, ORDENAMIENTO TERRITORIAL Y SERVICIOS MUNICIPALES	
Alineación Plan Municipal			
Eje: III - OBRA PÚBLICA, SERVICIOS MUNICIPALES Y SEGURIDAD CIUDADANA	Estrategia: 3.4.1.1 - Desarrollar infraestructura y obra pública que genere beneficios en el desarrollo económico y social.	Línea de Acción: 3.4.1.1.4 - Ejecutar acciones para la construcción, rehabilitación y mantenimiento de la obra pública del municipio, que incrementen la calidad y eficiencia de los servicios, rescatando al mismo tiempo espacios públicos.	
Objetivo: 3.4.1 - Modernizar y mejorar la obra pública que impacte en el bienestar y la calidad de vida de la población del municipio.	Programa: 0 - NINGUNO		
Clasificación Funcional			
Finalidad: 1 - GOBIERNO	SubFunción: 1.3.2 - POLÍTICA INTERIOR	Actividad: 025 - FUNCIÓN PÚBLICA Y GOBIERNO	
Función: 1.3 - COORDINACIÓN DE LA POLÍTICA DE GOBIERNO	SubsubFunción: 0 - NINGUNO		
Resultados			
Nivel:	Objetivo:	Medios de Verificación	Supuestos
	Indicadores Denominación - Método de Cálculo - Tipo - Dimensión - Frecuencia - Sentido - Meta Anual Meta: 100%		

UNIDAD GENERADORA DEL GASTO
ING. JOSÉ GEOVANNI GUILLÉN RAMOS
DIRECTOR DE OBRAS, ORDENAMIENTO TERRITORIAL Y SERVICIOS MUNICIPALES

DIRECTOR DE PROGRAMACION
PROF. RICARDO HERNANDEZ CORNELIO

PRESIDENTE MUNICIPAL
LIC. LLUVIA SANCAS LOPEZ



**MUNICIPIO DE CENTLA, TABASCO.
MATRIZ DE INDICADORES**

Datos del Programa Presupuestario			
Programa Presup.	Ramo	Unidad Resp.	Enfoque Transversal
F045 - PUEBLO MÁGICO	03 - CENTLA	07 - DIRECCIÓN DE FOMENTO ECONÓMICO Y TURISMO	
<p>Eje: II - INTEGRACIÓN AL DESARROLLO ECONÓMICO SUSTENTABLE Y REGIONAL. Objetivo: 2.4.5 - Avanzar posicionar los destinos turísticos con que cuenta el municipio de Centla, Tabasco de manera sostenible e incluyente.</p>			
<p>Linea de Acción: 2.4.5.1.7 - Rehabilitar y dar mantenimiento a la infraestructura turística del municipio, que impacte en la afluencia turística del municipio. 2.4.5.1.1 - Mejorar la infraestructura y equipamiento turístico, con base en la normalidad y estándares en la materia.</p>			
<p align="center">Alineación Plan Municipal</p>			
<p>Programa: 0 - NINGUNO</p>			
<p align="center">Clasificación Funcional</p>			
Finalidad: Función:	SubFunción: SubsubFunción:	Actividad	
3 - DESARROLLO ECONÓMICO 3.7 - TURISMO	3.7.1 - TURISMO 0 - NINGUNO	025 - FUNCIÓN PÚBLICA Y GOBIERNO	
<p align="center">Resultados</p>			
Nivel:	Objetivo:	Indicadores	Medios de Verificación
		Denominación - Método de Cálculo - Tipo - Dimensión - Frecuencia - Sentido - Meta Anual	
FIN	Contribuir al incremento de las visitas turísticas a la Ciudad de Frontera mediante las acciones para la permanencia como Pueblo Mágico.	<p>Denominación: Tasa de variación porcentual de visitas turísticas a la Ciudad de Frontera.</p> <p>Método de cálculo: [(Visitas turísticas en el Año Final / Visitas turísticas en el Año Inicial) - 1] x 100</p> <p>Tipo de indicador: Impacto</p> <p>Dimensión: Eficacia</p> <p>Frecuencia: Anual</p> <p>Sentido: Ascendente</p> <p>Meta: 15%</p>	<p>Informes mensuales de la dirección de Fomento Económico y Turismo 2024. - Ficha de indicador nivel Fin del 4to trimestre 2023 del programa F036 Promoción y Fomento Turístico</p>
		<p>Denominación: Porcentaje de Asistencia a los diferentes eventos para promocionar el Pueblo Mágico</p> <p>Método de cálculo: (Número Asistentes en Eventos de Promoción del Pueblo Mágico/ Total de visitantes al Pueblo Mágico) x 100</p> <p>Frontera cuenta con un programa de difusión y organización de actividades que les permite promocionarse, difundirse y posicionarse como pueblo mágico.</p> <p>Dimensión: Eficacia</p> <p>Frecuencia: Anual</p> <p>Sentido: Ascendente</p>	<p>Informes mensuales de la dirección de Fomento Económico y Turismo 2024. - Bitácora de visitas a Hoteles y servicios turísticos de la Dirección de Fomento Económico y Turismo para la evaluación de afluencia de turistas Extranjeros y Nacionales en Centla.</p>
PROPOSITO			<p>El turismo en el municipio es fomentado adecuadamente, mediante la difusión y organización de diversos eventos.</p>



MUNICIPIO DE CENTLA, TABASCO.
MATRIZ DE INDICADORES

Datos del Programa Presupuestario			
Programa Presup.	Ramo	Unidad Resp.	Enfoque Transversal
F045 - PUEBLO MÁGICO	03 - CENTLA	07 - DIRECCIÓN DE FOMENTO ECONÓMICO Y TURISMO	
Alineación Plan Municipal			
Eje: II - INTEGRACIÓN AL DESARROLLO ECONÓMICO SUSTENTABLE Y REGIONAL.	Estrategia: 2.4.5.1 - Elevar la calidad de los servicios y destinos turísticos de la demarcación, para competir en el mercado local, nacional e internacional con responsabilidad, racionalidad y sostenibilidad.	2.4.5.1.7 - Rehabilitar y dar mantenimiento a la infraestructura turística del municipio, que impacte en la afluencia turística de municipio.	
Objetivo: 2.4.5 - Alcanzar posicionar los destinos y servicios turísticos con que cuenta el municipio de Centla, Tabasco de manera sostenible e incluyente.	Programa: 0 - NINGUNO	2.4.5.1.1 - Mejorar la infraestructura y equipamiento turístico, con base en la normatividad y estándares en la materia.	
Clasificación Funcional			
Finalidad: 3 - DESARROLLO ECONÓMICO	SubFuncion: 3.7.1 - TURISMO	Actividad	025 - FUNCIÓN PÚBLICA Y GOBIERNO
Funcion: 3.7 - TURISMO	SubsubFuncion: 0 - NINGUNO		
Nivel:			
Objetivo:	Indicadores	Medios de Verificación	Supuestos
Acciones de conciencia sobre la normativa ambiental realizada.	Denominación - Método de Cálculo - Tipo - Dimensión - Frecuencia - Sentido - Meta Anual Meta: 60%	Notas publicadas en pagina oficial o listas de recepción o evidencia fotográfica.	
	Denominación: Porcentaje de acciones sobre conciencia de la normatividad ambiental. Método de cálculo: (Actividades sobre Conciencia de la Normatividad Ambiental Realizadas / Actividades sobre Conciencia de la Normatividad Ambiental Agendadas) * 100 Tipo de indicador: Estratégico Dimensión: Eficiencia Frecuencia: Semestral Sentido: Ascendente Meta: 100%		
Capacitaciones para prestadores de servicios turísticos realizadas.	Denominación: Porcentaje de actividades de capacitación a Prestadores de Servicios Turísticos de Frontera Método de cálculo: (Número de Actividades de Capacitación Ejecutadas Prestadores de Servicios Turísticos de Frontera en el periodo / Total de Actividades de Capacitación Gestionadas para Prestadores de Servicios Turísticos de Frontera en el periodo) x100 Tipo de indicador: Gestión	El Ayuntamiento de Centla capacita a promotores del turismo para atraer turismo al municipio.	



MUNICIPIO DE CENTLA, TABASCO.
MATRIZ DE INDICADORES

Datos del Programa Presupuestario			
Programa Presup.	Ramo	Unidad Resp.	Enfoque Transversal
F045 - PUEBLO MÁGICO	03 - CENTLA	07 - DIRECCIÓN DE FOMENTO ECONÓMICO Y TURISMO	
Alineación Plan Municipal			
Eje: II - INTEGRACIÓN AL DESARROLLO ECONÓMICO SUSTENTABLE Y REGIONAL.	Estrategia: 2.4.5.1 - Elevar la calidad de los servicios y destinos turísticos de la zona, para competir en el mercado local, nacional e internacional con responsabilidad, racionalidad y sostenibilidad.	Línea de Acción: 2.4.5.1.7 - Rehabilitar y dar mantenimiento a la infraestructura turística del municipio, que impacte en la afluencia turística de municipio. 2.4.5.1.1 - Mejorar la infraestructura y equipamiento turístico, con base en la normalidad y estándares en la materia.	
Objetivo: 2.4.5 - Alcanzar posicionar los destinos y servicios turísticos con que cuenta el municipio de Centla, Tabasco de manera sostenible e incluyente.	Programa: 0 - NINGUNO		
Clasificación Funcional			
Finalidad: 3 - DESARROLLO ECONÓMICO	SubFuncion: 3.7.1 - TURISMO	Activida 025 - FUNCIÓN PÚBLICA Y GOBIERNO	
Funcion: 3.7 - TURISMO	Subsubfuncion: 0 - NINGUNO		
Resultados			
Nivel:	Objetivo:	Medios de Verificación	Supuestos
	<p>Indicadores</p> <p>Denominación - Método de Cálculo - Tipo - Dimensión - Frecuencia - Sentido - Meta Anual</p> <p>Dimensión: Eficiencia Frecuencia: Trimestral Sentido: Ascendente Meta: 100%</p> <p>Denominación: Porcentaje de actividades turísticas realizadas en Frontera Pueblo Mágico. Método de cálculo: (Número de actividades y programas turísticos efectuados en Frontera Pueblo Mágico en el periodo / Número de actividades y programas turísticos programados en Frontera Pueblo Mágico en el periodo) x 100</p> <p>Tipo de indicador: Gestión Dimensión: Eficiencia Frecuencia: Trimestral Sentido: Ascendente Meta: 100%</p>	<p>Informes mensuales de la dirección de Fomento Económico y Turismo 2024. Plan Municipal de Turismo 2023 - 2024 y los programas operativos de la Dirección de Fomento Económico y Turismo 2024.</p>	<p>La disponibilidad de recursos financieros y humanos adecuados para la planificación, organización y ejecución de actividades turísticas.</p>
ACTIVIDAD	Realización de actividades turísticas en Frontera Pueblo Mágico promovidas.		



MUNICIPIO DE CENTLA, TABASCO.
MATRIZ DE INDICADORES

Datos del Programa Presupuestario			
Programa Presup.	Ramo	Unidad Resp.	Enfoque Transversal
F045 - PUEBLO MÁGICO	03 - CENTLA	07 - DIRECCIÓN DE FOMENTO ECONÓMICO Y TURISMO	
Alineación Plan Municipal			
Eje: II - INTEGRACIÓN AL DESARROLLO ECONÓMICO SUSTENTABLE Y REGIONAL. 2.4.5 - Alcanzar posicionar los destinos y servicios turísticos con que cuenta el municipio de Centla, Tabasco de manera sostenible e incluyente.	Estrategia: 2.4.5.1 - Elevar la calidad de los servicios y destinos turísticos de la denominación para competir en el mercado local, nacional e internacional con responsabilidad, racionalidad y sostenibilidad.	Línea de Acción: 2.4.5.1.1 - Mejorar la infraestructura turística del municipio, que impacte en la afluencia turística de municipio. 2.4.5.1.1 - Mejorar la infraestructura y equipamiento turístico, con base en la normatividad y estándares en la materia.	
Objetivo:	Programa: 0 - NINGUNO		
Finalidad: 3 - DESARROLLO ECONÓMICO	SubFunción: 3.7.1 - TURISMO	Actividad: 025 - FUNCIÓN PÚBLICA Y GOBIERNO	
Función: 3.7 - TURISMO	SubsubFunción: 0 - NINGUNO		
Nivel:	Objetivo:	Medios de Verificación	Supuestos
	Indicadores Denominación - Método de Cálculo - Tipo - Dimensión - Frecuencia - Sentido - Meta Anual		
	Resultados		

UNIDAD GENERADORA DEL GASTO
C. FRANCISCO JAVIER RUIZ GORDILLO
DIRECTOR DE FOMENTO ECONÓMICO Y TURISMO

DIRECTOR DE PROGRAMACION
PROF. RICARDO HERNÁNDEZ CORNELIO

PRESIDENTE MUNICIPAL
LIC. LUYVA SALAS LOPEZ



MUNICIPIO DE CENTLA, TABASCO.
MATRIZ DE INDICADORES

Datos del Programa Presupuestario			
Programa Presup.	Ramo	Unidad Resp.	Enfoque Transversal
F036 - PROMOCIÓN Y FOMENTO TURÍSTICO	03 - CENTLA	07 - DIRECCIÓN DE FOMENTO ECONÓMICO Y TURISMO	
Alineación Plan Municipal			
Eje: II - INTEGRACIÓN AL DESARROLLO ECONÓMICO SUSTENTABLE Y REGIONAL.	Estrategia: 2.4.5.1 - Elevar la calidad de los servicios y destinos turísticos de la demarcación, para competir en el mercado local, nacional e internacional con responsabilidad, racionalidad y sostenibilidad.	Línea de Acción: 2.4.5.1.8 - Definir acciones para la creación y comercialización de las artesanías del municipio, así como su capacitación asesoria y vinculación. 2.4.5.1.2 - Lograr difundir y conservar la cultura local a través de actividades turísticas, que generen valor y arraigo.	
Objetivo: 2.4.5 - Alcanzar posicionar los destinos y servicios turísticos con que cuenta el municipio de Centla, Tabasco de manera sostenible e incluyente.	Programa: 0 - NINGUNO		
Clasificación Funcional			
Finalidad: 3 - DESARROLLO ECONÓMICO	SubFunción: 3.7.1 - TURISMO	Actividad: 025 - FUNCIÓN PÚBLICA Y GOBIERNO	
Función: 3.7 - TURISMO	SubsubFunción: 0 - NINGUNO		
Nivel:			
Objetivo:	Indicadores	Medios de Verificación	Supuestos
	Denominación - Metodo de Cálculo - Tipo - Dimensión - Frecuencia - Sentido - Meta Anual		
FIN	<p>Denominación: Tasa de variación porcentual de las visitas a los destinos turísticos del Municipio de Centla.</p> <p>Método de cálculo: [(Número de visitas a los destinos turísticos del municipio año final/Número de visitas a los destinos turísticos del municipio año inicial)-1]*100</p> <p>Tipo de indicador: Impacto.</p> <p>Dimensión: Eficacia.</p> <p>Frecuencia: Anual.</p> <p>Sentido: Ascendente.</p> <p>Meta: 6.0%</p>	<p>Ficha Técnica de Indicador nivel Fin, cuarto trimestre 2023 DFET.</p> <p>Bitácora de visitas a Hoteles y servicios turísticos de la Dirección de Fomento Económico y Turismo para la evaluación de afluencia de turistas Extranjeros y Nacionales en Centla.</p> <p>El crecimiento en las visitas turísticas en el municipio se realizó considerando la habilitación y disponibilidad de los atractivos turísticos.</p>	
PROPOSITO	<p>Denominación: Porcentaje de proyectos de turísticos realizados.</p> <p>Método de cálculo: (Total de Proyectos Turísticos Realizados/Total de Proyectos Turísticos Programados) *100</p> <p>Tipo de indicador: Resultados</p> <p>Dimensión: Eficacia.</p> <p>Frecuencia: Anual.</p>	<p>Plan Municipal de Turismo. Informes de actividades mensuales.</p> <p>Los proyectos incluidos en el programa municipal de turismo están correctamente diseñados, aprobados y ejecutados.</p>	



MUNICIPIO DE CENTLA, TABASCO.
MATRIZ DE INDICADORES

Datos del Programa Presupuestario			
Programa Presup.	Ramo	Unidad Resp.	Enfoque Transversal
F036 - PROMOCIÓN Y FOMENTO TURÍSTICO	03 - CENTLA	07 - DIRECCIÓN DE FOMENTO ECONÓMICO Y TURISMO	Transversal
Alineación Plan Municipal			
Eje: II - INTEGRACIÓN AL DESARROLLO ECONÓMICO SUSTENTABLE Y REGIONAL.	Estrategia: 2.4.5.1 - Elevar la calidad de los servicios y destinos turísticos de la demarcación, para competir en el mercado local, nacional e internacional con responsabilidad, racionalidad y sostenibilidad.	Línea de Acción: 2.4.5.1.8 - Definir acciones para la creación y comercialización de las artesanías del municipio, así como su capacitación asesoria y vinculación. 2.4.5.1.2 - Lograr difundir y conservar la cultura local a través de actividades turísticas, que generen valor y arraigo.	
Objetivo: 2.4.5 - Alcanzar posicionar los destinos y servicios turísticos con que cuenta el municipio de Centla, Tabasco de manera sostenible e incluyente.	Programa: 0 - NINGUNO		
Clasificación Funcional			
Finalidad: 3 - DESARROLLO ECONÓMICO	SubFunción: 3.7.1 - TURISMO	Actividad: 025 - FUNCIÓN PÚBLICA Y GOBIERNO	
Función: 3.7 - TURISMO	SubsubFunción: 0 - NINGUNO		
Nivel:			
Objetivo:	Indicadores	Medios de Verificación	Supuestos
	Denominación - Metodo de Cálculo - Tipo - Dimensión - Frecuencia - Sentido - Meta Anual		
	Sentido: Ascendente. Meta: 100% Denominación: Porcentaje de eventos turísticos promocionados. Método de cálculo: (Número de Eventos y Proyectos Turísticos promocionados/Número de Eventos y Proyectos Turísticos Programados) *100. Tipo de indicador: Servicios. Dimensión: Eficiencia. Frecuencia: Semestral Sentido: Ascendente. Meta 100%	Plan Municipal de Turismo. - Informes de actividades mensuales. Existe coordinación entre prestadores de servicios turísticos y el personal del gobierno municipal.	
COMPONENTE Programa de promoción de eventos turísticos municipales y privados.			
ACTIVIDAD Realización de actividades para coadyuvar en la promoción de eventos y proyectos turísticos promovidos.		Informes de actividades mensuales. Control de participación para empresas del sector turístico y académico en actividades promocionales de eventos turísticos. Existe una participación activa y comprometida por parte de las empresas del sector turístico y académico en las actividades promocionales de eventos turísticos.	



MUNICIPIO DE CENTLA, TABASCO.
MATRIZ DE INDICADORES

Datos del Programa Presupuestario			
Programa Presup.	Ramo	Unidad Resp.	Enfoque Transversal
F036 - PROMOCIÓN Y FOMENTO TURÍSTICO	03 - CENTLA	07 - DIRECCIÓN DE FOMENTO ECONÓMICO Y TURISMO	Transversal
Alineación Plan Municipal			
Eje: II - INTEGRACIÓN AL DESARROLLO ECONÓMICO SUSTENTABLE Y REGIONAL. 2.4.5 - Alcanzar posicionar los destinos y servicios turísticos con que cuenta el municipio de Centla, Tabasco de manera sostenible e incluyente.	Estrategia: 2.4.5.1 - Elevar la calidad de los servicios y destinos turísticos de la demarcación, para competir en el mercado local, nacional e internacional con responsabilidad, racionalidad y sostenibilidad. Programa: 0 - NINGUNO	Línea de Acción: 2.4.5.1.8 - Definir acciones para la creación y comercialización de las artesanías del municipio, así como su capacitación asesoría y vinculación. 2.4.5.1.2 - Lograr difundir y conservar la cultura local a través de actividades turísticas, que generen valor y arraigo.	
Finalidad: 3 - DESARROLLO ECONÓMICO Función: 3.7 - TURISMO	SubFunción: 3.7.1 - TURISMO SubsubFunción: 0 - NINGUNO	Actividad: 025 - FUNCIÓN PÚBLICA Y GOBIERNO	
Clasificación Funcional			
Objetivo:		Medios de Verificación	Supuestos
Nivel:			
Resultados			
Indicadores			
Denominación - Método de Cálculo - Tipo - Dimensión - Frecuencia - Sentido - Meta Anual			
Tipo de indicador:			
Procesos.			
Dimensión:			
Eficiencia.			
Frecuencia:			
Trimestral.			
Sentido:			
Ascendente.			
Meta:			
100%			
Denominación:		Porcentaje de prestadores de servicios turísticos que reciben espacios para promoción de sus servicios y marca.	
Método de cálculo:		(Número de Prestadores de servicios turísticos apoyados en el periodo/Número de eventos turísticos desarrollados en el periodo) *100.	
Tipo de indicador:			
Procesos.			
Dimensión:			
Eficiencia			
Frecuencia:			
Trimestral			
Sentido:			
Ascendente.			
Meta:			
100%			
ACTIVIDAD	Realización de actividades y eventos para el fomento turístico que beneficien a los prestadores de servicios turísticos programados.	Control de participación para empresas del sector turístico y académico en actividades promocionales de eventos turísticos. Informes de actividades mensuales.	Los prestadores de servicios turísticos participantes tienen acceso equitativo y suficiente en espacios para promoción de sus servicios en las actividades y eventos organizados para el fomento turístico



MUNICIPIO DE CENTLA, TABASCO.
MATRIZ DE INDICADORES

Datos del Programa Presupuestario			
Programa Presup.	Ramo	Unidad Resp.	Enfoque Transversal
F036 - PROMOCIÓN Y FOMENTO TURÍSTICO	03 - CENTLA	07 - DIRECCIÓN DE FOMENTO ECONÓMICO Y TURISMO	
Alineación Plan Municipal			
Eje: II - INTEGRACIÓN AL DESARROLLO ECONÓMICO SUSTENTABLE Y REGIONAL. 2.4.5 - Alcanzar posicionar los destinos y servicios turísticos con que cuenta el municipio de Centla, Tabasco de manera sostenible e incluyente.	Estrategia: 2.4.5.1 - Elevar la calidad de los servicios y destinos turísticos de la demarcación para competir en el mercado nacional e internacional con responsabilidad, racionalidad y sostenibilidad. Programa: 0 - NINGUNO	Línea de Acción: 2.4.5.1.8 - Definir acciones para la creación y comercialización de las artesanías del municipio, así como su capacitación asesoría y vinculación. 2.4.5.1.2 - Lograr difundir y conservar la cultura local a través de actividades turísticas, que generen valor y arraigo.	
Finalidad: 3 - DESARROLLO ECONÓMICO Función: 3.7 - TURISMO	SubFunción: 3.7.1 - TURISMO SubsubFunción: 0 - NINGUNO	Actividad: 025 - FUNCIÓN PÚBLICA Y GOBIERNO	
Nivel:	Objetivo:	Medios de Verificación	Supuestos
Resultados			
Indicadores			
Denominación - Metodo de Cálculo - Tipo - Dimensión - Frecuencia - Sentido - Meta Anual			

UNIDAD GENERADORA DEL GASTO
C. FRANCISCO JAVIER RUIZ GORDILLO
DIRECTOR DE FOMENTO ECONÓMICO Y TURISMO

DIRECTOR DE PROGRAMACION
PROF. RICARDO HERNANDEZ CORNELIO

PRESIDENTE MUNICIPAL
LIC. LILYVA SALAS LOPEZ



MUNICIPIO DE CENTLA, TABASCO.
MATRIZ DE INDICADORES

Datos del Programa Presupuestario				Unidad Resp.	DIRECCIÓN DE DESARROLLO	Enfoque Transversal
Programa Presup.	F003 - DESARROLLO AGRÍCOLA	Ramo	03 - CENTLA		06 - DIRECCIÓN DE DESARROLLO	
Eje:	II - INTEGRACIÓN AL DESARROLLO ECONÓMICO SUSTENTABLE Y REGIONAL.	Estrategia:	2.4.4.1 - Incrementar la productividad agrícola en el municipio, hacia una seguridad alimentaria y un campo sostenible.	Línea de Acción:	2.4.4.1.3 - Detectar áreas de oportunidad para la agricultura en el municipio, mejorando la infraestructura y equipamiento de campo agrícola.	
Objetivo:	2.4.4 - Elevar la productividad y competitividad del campo y las actividades agropecuarias desarrolladas en el municipio de Centla, Tabasco; garantizando el desarrollo, la seguridad alimentaria y calidad de vida de sus habitantes.	Programa:	0 - NINGUNO			
Finalidad:	3 - DESARROLLO ECONÓMICO	SubFunción:	3.1.1 - ASUNTOS ECONÓMICOS Y COMERCIALES EN GENERAL	Actividad	017 - FOMENTAR EL DESARROLLO AGRÍCOLA DEL MUNICIPIO	
Función:	3.1 - ASUNTOS ECONÓMICOS, COMERCIALES Y	SubsubFunción:	0 - NINGUNO			
Nivel:	Objetivo:	Indicadores	Resultados	Medios de Verificación	Supuestos	
		Denominación - Metodo de Cálculo - Tipo - Dimensión - Frecuencia - Sentido - Meta Anual				
FIN	Contribuir al desarrollo del sector agrícola del municipio de Centla mediante mecanismos de eficiencia.	Denominación: Tasa de variación porcentual del desarrollo de la producción del sector agrícola en el Municipio de Centla Método de cálculo: [(Total de la producción del sector agrícola del municipio de Centla en el año actual / Total de la producción del sector agrícola del municipio de Centla en el año anterior) - 1] * 100 Tipo de indicador: Estratégico		SADER (Padrón de beneficiados), Dirección de desarrollo (Padrón de beneficiados), INEGI	El desarrollo del sector agrícola creció en los términos esperados	
PROPOSITO	El sector agrícola del Municipio de Centla obtiene un mayor desarrollo en su productividad.	Denominación: Tasa de variación porcentual de la productividad del sector agrícola en el Municipio de Centla. Método de cálculo: (Total de la productividad del sector agrícola del municipio de Centla en el año actual / Total de la productividad del sector agrícola del municipio de Centla en el año anterior) - 1] * 100 Tipo de indicador: Estratégico.		SADER (padrón de beneficiados), Dirección de desarrollo (padrón de beneficiados), INEGI.	Crecimiento la productividad del sector agrícola	



MUNICIPIO DE CENTLA, TABASCO.
MATRIZ DE INDICADORES

Datos del Programa Presupuestario			
Programa Presup.	Ramo	Unidad Resp.	Enfoque Transversal
F003 - DESARROLLO AGRÍCOLA	03 - CENTLA	06 - DIRECCIÓN DE DESARROLLO	
Alineación Plan Municipal			
Eje: II - INTEGRACIÓN AL DESARROLLO ECONÓMICO SUSTENTABLE Y REGIONAL. 2.4.4 - Elevar la productividad y competitividad del campo y las actividades agropecuarias desarrolladas en el municipio de Centla, Tabasco; garantizando el desarrollo, la seguridad alimentaria y calidad de vida de sus habitantes.	Estrategia: 2.4.4.1 - Incrementar la productividad agrícola en el municipio, hacia una seguridad alimentaria y un campo sostenible.	Línea de Acción:	2.4.4.1.3 - Delectar áreas de oportunidad para la agricultura en el municipio, mejorando la infraestructura y equipamiento de campo agrícola.
Objetivo:	Programa: 0 - NINGUNO		
Clasificación Funcional			
Finalidad: 3 - DESARROLLO ECONÓMICO	SubFuncion: 3.1 - ASUNTOS ECONÓMICOS, COMERCIALES Y	Actividad	
	SubsubFuncion: 3.1.1 - ASUNTOS ECONÓMICOS Y COMERCIALES EN GENERAL	017 - FOMENTAR EL DESARROLLO AGRÍCOLA DEL MUNICIPIO	
Nivel:	Objetivo:	Medios de Verificación	Supuestos
Resultados			
Indicadores			
Denominación - Metodo de Cálculo - Tipo - Dimensión - Frecuencia - Sentido - Meta Anual			
Dimensión: Eficacia.	Porcentaje de capacitaciones impartidas a los integrantes del sector agrícola del municipio de Centla.		
Frecuencia: Anual.			
Sentido: Ascendente.			
Meta: 25%			
Denominación: Porcentaje de capacitaciones impartidas a los integrantes del sector agrícola del municipio de Centla.			
Método de cálculo: (Total de número de integrantes del sector agrícola capacitados en el municipio de Centla / Total de número de integrantes programados para capacitar del sector agrícola en el municipio de Centla) * 100			
Tipo de indicador: Estratégico.	SADER (padrón de beneficiado), INEGI		
Dimensión: Eficiencia.			
Frecuencia: Semestral.			
Sentido: Ascendente.			
Meta: 50%			
COMPONENTE Cursos de capacitación a los integrantes del sector agrícola impartidos.	Los recursos financieros para las capacitaciones son suministrados en tiempo y forma		



MUNICIPIO DE CENTLA, TABASCO.

MATRIZ DE INDICADORES

Datos del Programa Presupuestario			
Programa Presup.	Ramo	Unidad Resp.	Enfoque Transversal
F003 - DESARROLLO AGRÍCOLA	03 - CENTLA	06 - DIRECCIÓN DE DESARROLLO	
Alineación Plan Municipal			
<p>Eje: II - INTEGRACIÓN AL DESARROLLO ECONÓMICO SUSTENTABLE Y REGIONAL.</p> <p>Objetivo: 2.4.4 - Elevar la productividad y competitividad del campo y las actividades agropecuarias desarrolladas en el municipio de Centla, Tabasco; garantizando el desarrollo, la seguridad alimentaria y calidad de vida de sus habitantes.</p>			
<p>Estrategia: 2.4.4.1 - Incrementar la productividad agrícola en el municipio, hacia una seguridad alimentaria y un campo sostenible.</p> <p>Programa: 0 - NINGUNO</p> <p>Línea de Acción:</p>			
Clasificación Funcional			
Finalidad: 3 - DESARROLLO ECONÓMICO	SubFuncion: 3.1.1 - ASUNTOS ECONÓMICOS Y COMERCIALES EN GENERAL	Actividad: 017 - FOMENTAR EL DESARROLLO AGRÍCOLA DEL MUNICIPIO	
Funcion: 3.1 - ASUNTOS ECONÓMICOS, COMERCIALES Y			
Resultados			
Nivel:	Objetivo:	Indicadores	Medios de Verificación
		Denominación - Método de Cálculo - Tipo - Dimensión - Frecuencia - Sentido - Meta Anual	Supuestos
COMPONENTE	Proyectos efectuados para impulsar al sector agrícola.	<p>Denominación: Porcentaje de proyectos productivos implementados en el sector agrícola del municipio de Centla.</p> <p>Método de cálculo: (Total de proyectos productivos ejecutados para el desarrollo del sector agrícola en el municipio de Centla / Total de proyectos productivos elaborados para el desarrollo del sector agrícola en el municipio de Centla) * 100</p> <p>Tipo de indicador: Estratégico.</p> <p>Dimensión: Eficiencia.</p> <p>Frecuencia: Semestral.</p> <p>Sentido: Ascendente.</p> <p>Meta: 100%</p>	<p>SADER (padrón de beneficiado), INEGI</p> <p>El sector agrícola ejecuta los proyectos productivos</p>
		<p>Denominación: Porcentaje de programas de apoyos sociales otorgados al sector agrícola del Municipio de Centla</p> <p>Método de cálculo: (Total de número de programas de apoyos sociales otorgados al sector agrícola del municipio de Centla / INEGI Total de número de programas de apoyos sociales programados para el sector agrícola del municipio de Centla) * 100</p> <p>Tipo de indicador:</p>	<p>Los beneficiados reciben los programas y apoyos otorgados</p>



MUNICIPIO DE CENTLA, TABASCO.
MATRIZ DE INDICADORES

Datos del Programa Presupuestario			
Programa Presup.	Ramo	Unidad Resp.	Enfoque Transversal
F003 - DESARROLLO AGRÍCOLA	03 - CENTLA	06 - DIRECCIÓN DE DESARROLLO	
Alineación Plan Municipal			
Eje: II - INTEGRACIÓN AL DESARROLLO ECONÓMICO SUSTENTABLE Y REGIONAL. 2.4.4 - Elevar la productividad y competitividad del campo, y las actividades agropecuarias desarrolladas en el municipio de Centla, Tabasco, garantizando el desarrollo, la seguridad alimentaria y calidad de vida de sus habitantes.	Estrategia: 2.4.4.1 - Incrementar la productividad agrícola en el municipio, hacia una seguridad alimentaria y un campo sostenible.	Línea de Acción:	2.4.4.1.3 - Detectar áreas de oportunidad para la agricultura en el municipio, mejorando la infraestructura y equipamiento de campo agrícola.
Objetivo:	Programa: 0 - NINGUNO		
Clasificación Funcional			
Finalidad: 3 - DESARROLLO ECONÓMICO	SubFunción: 3.1 - ASUNTOS ECONÓMICOS, COMERCIALES Y	Actividad: 017 - FOMENTAR EL DESARROLLO AGRÍCOLA DEL MUNICIPIO	
Resultados			
Nivel:	Objetivo:	Indicadores	Supuestos
		Medios de Verificación	
		Denominación - Método de Cálculo - Tipo - Dimensión - Frecuencia - Sentido - Meta Anual	
ACTIVIDAD Ejecución de técnicas modernas para el sector agrícola.	Estratégico. Dimensión: Eficiencia. Frecuencia: Semestral. Sentido: Ascendente. Meta: 100%	Denominación: Porcentaje de campañas de concientización y motivación impartidas a los integrantes del sector agrícola del municipio de Centla.	Las estrategias y técnicas modernas ejecutadas han funcionado correctamente.
		Método de cálculo: (Total de estrategias y técnicas modernas ejecutadas en el sector agrícola del municipio de Centla / Total de estrategias y técnicas modernas programadas para el sector agrícola del municipio de Centla) * 100	
		Tipo de indicador: Gestión.	
		Dimensión: Eficiencia.	
		Frecuencia: Trimestral.	
		Sentido: Ascendente.	
		Meta:	
		SADER (padrón de beneficiado), INEGI	



MUNICIPIO DE CENTLA, TABASCO.
MATRIZ DE INDICADORES

Datos del Programa Presupuestario			
Programa Presup.	Ramo	Unidad Resp.	Enfoque Transversal
F003 - DESARROLLO AGRÍCOLA	03 - CENTLA	06 - DIRECCIÓN DE DESARROLLO	Enfoque Transversal
Alineación Plan Municipal			
Eje: II - INTEGRACIÓN AL DESARROLLO ECONÓMICO SUSTENTABLE Y REGIONAL. 2.4.4 - Elevar la productividad y competitividad del campo y las actividades agropecuarias desarrolladas en el municipio de Centla, Tabasco; garantizando el desarrollo, la seguridad alimentaria y calidad de vida de sus habitantes.	Estrategia: 2.4.4.1 - Incrementar la productividad agrícola en el municipio, hacia una seguridad alimentaria y un campo sostenible. Programa: 0 - NINGUNO	Línea de Acción: 2.4.4.1.3 - Detectar áreas de oportunidad para la agricultura en el municipio, mejorando la infraestructura y equipamiento de campo agrícola.	
Objetivo:			
Clasificación Funcional			
Finalidad: 3 - DESARROLLO ECONÓMICO	SubFunción: 3.1.1 - ASUNTOS ECONÓMICOS Y COMERCIALES EN GENERAL	Actividad: 017 - FOMENTAR EL DESARROLLO AGRÍCOLA DEL MUNICIPIO	
Función: 3.1 - ASUNTOS ECONÓMICOS, COMERCIALES Y	SubsubFunción: 0 - NINGUNO		
Resultados			
Nivel:	Objetivo:	Medios de Verificación	Supuestos

Indicadores		Medios de Verificación		Supuestos	
Denominación - Método de Cálculo - Tipo - Dimensión - Frecuencia - Sentido - Meta Anual	50%				
Denominación: Porcentaje de campañas de concientización y motivación impartidas a los integrantes del sector agrícola del municipio de Centla. Método de cálculo: (Total de número de proyectistas capacitados para la elaboración de proyectos productivos / Total de número de proyectistas programados para capacitar en la elaboración de proyectos productivos) * 100 Tipo de indicador: Gestión. Dimensión: Eficiencia. Frecuencia: Trimestral. Sentido: Ascendente. Meta: 100%	50%	SADER (padrón de beneficiado), padrón de beneficiado e INEGI	SADER (padrón de beneficiado), padrón de beneficiado e INEGI	Proyectistas capacitados para la elaboración de proyectos productivos	
Denominación: Porcentaje de integrantes del sector Agrícola del municipio de Centla beneficiados con apoyos Sociales. Método de cálculo: (Total de número de apoyos sociales entregados al sector agrícola del municipio de Centla / Total de apoyos sociales programados para el sector agrícola del municipio de Centla) * 100	50%	SADER (padrón de beneficiado), dirección de desarrollo (padrón de beneficiado) e INEGI	SADER (padrón de beneficiado), dirección de desarrollo (padrón de beneficiado) e INEGI	Apoyo en las entregas de Apoyos Sociales.	



MUNICIPIO DE CENTLA, TABASCO.
MATRIZ DE INDICADORES

Datos del Programa Presupuestario			
Programa Presup.	Ramo	Unidad Resp.	Enfoque Transversal
F003 - DESARROLLO AGRÍCOLA	03 - CENTLA	06 - DIRECCIÓN DE DESARROLLO	
Alineación Plan Municipal			
Eje: II - INTEGRACIÓN AL DESARROLLO ECONÓMICO SUSTENTABLE Y REGIONAL. 2.4.4 - Elevar la productividad y competitividad del campo y las actividades agropecuarias desarrolladas en el municipio de Centla, Tabasco; garantizando el desarrollo, la seguridad alimentaria y calidad de vida de sus habitantes.	Estrategia: 2.4.4.1 - Incrementar la productividad agrícola en el municipio, hacia una seguridad alimentaria y un campo sostenible.	Línea de Acción: 2.4.4.1.3 - Detectar áreas de oportunidad para la agricultura en el municipio, mejorando la infraestructura y equipamiento de campo agrícola.	
Objetivo:	Programa: 0 - NINGUNO		
Clasificación Funcional			
Finalidad: 3 - DESARROLLO ECONÓMICO	Subfunción: 3.1.1 - ASUNTOS ECONÓMICOS Y COMERCIALES EN GENERAL	Actividad: 017 - FOMENTAR EL DESARROLLO AGRÍCOLA DEL MUNICIPIO	
Función: 3.1 - ASUNTOS ECONÓMICOS, COMERCIALES Y	Subsubfunción: 0 - NINGUNO		
Nivel:			
Objetivo:	Indicadores	Medios de Verificación	Supuestos
	Denominación - Método de Cálculo - Tipo - Dimensión - Frecuencia - Sentido - Meta Anual		
ACTIVIDAD Impartición de capacitaciones para los proyectistas para la elaboración de proyectos.	<p>Tipo de indicador: Gestión</p> <p>Dimensión: Eficiencia</p> <p>Frecuencia: Trimestral</p> <p>Sentido: Ascendente</p> <p>Meta: 50%</p> <p>Denominación: Porcentaje de proyectistas capacitados para la elaboración de proyectos en el sector agrícola del Municipio de Centla</p> <p>Método de cálculo: (Total de campañas de concientización y motivación realizadas para el sector agrícola del municipio de Centla / Total de campañas de concientización y motivación programadas para el sector agrícola del municipio de Centla) * 100</p> <p>Tipo de indicador: Gestión.</p> <p>Dimensión: Eficiencia.</p> <p>Frecuencia: Trimestral.</p> <p>Sentido: Ascendente.</p>	SADER (padrón de beneficiado), INEGI	Los integrantes del sector agrícola participan y se interesan en las campañas de motivación y concientización



MUNICIPIO DE CENTLA, TABASCO.
MATRIZ DE INDICADORES

Datos del Programa Presupuestario			
Programa Presup.	Ramo	Unidad Resp.	Enfoque Transversal
F003 - DESARROLLO AGRÍCOLA	03 - CENTLA	06 - DIRECCIÓN DE DESARROLLO	
Alineación Plan Municipal			
Eje: II - INTEGRACIÓN AL DESARROLLO ECONÓMICO SUSTENTABLE Y REGIONAL. 2.4.4 - Elevar la productividad y competitividad del campo y las actividades agropecuarias desarrolladas en el municipio de Centla, Tabasco; garantizando el desarrollo, la seguridad alimentaria y calidad de vida de sus habitantes.	Estrategia: 2.4.4.1 - Incrementar la productividad agrícola en el municipio, hacia una seguridad alimentaria y un campo sostenible.	Linea de Acción:	2.4.4.1.3 - Detectar áreas de oportunidad para la agricultura en el municipio, mejorando la infraestructura y equipamiento de campo agrícola.
Objetivo: 3.1 - ASUNTOS ECONÓMICOS, COMERCIALES Y	Programa: 0 - NINGUNO	Actividad: 017 - FOMENTAR EL DESARROLLO AGRÍCOLA DEL MUNICIPIO	
Finalidad: 3 - DESARROLLO ECONÓMICO	SubFunción: 3.1.1 - ASUNTOS ECONÓMICOS Y COMERCIALES EN GENERAL		
Función: 3.1 - ASUNTOS ECONÓMICOS, COMERCIALES Y	SubsubFunción: 0 - NINGUNO		
Clasificación Funcional			
Resultados			
Indicadores			
Denominación - Método de Cálculo - Tipo - Dimensión - Frecuencia - Sentido - Meta Anual			
Objetivo:			
Supuestos			

Medios de Verificación		Supuestos
ACTIVIDAD Ejecución de proyectos productivos en apoyo al sector agrícola del municipio de Centla.	Meta: 100% Denominación: Porcentaje de proyectos productivos ejecutados en el sector agrícola del municipio de Centla. Método de cálculo: (Total de número de proyectos productivos ejecutados en el sector agrícola del municipio de Centla / Total de proyectos productivos programados para ejecutar en el sector agrícola del municipio de Centla) * 100 Tipo de indicador: Gestión. Dimensión: Eficiencia. Frecuencia: Trimestral. Sentido: Ascendente. Meta: 50%	SADER (padrón de beneficiado), padrón de Ejecución de los proyectos productivos en tiempo y forma beneficiado e INEGI

UNIDAD GENERADORA DEL GASTO
C. ERIC SANTIAGO CRUZ
DIRECTOR DE DESARROLLO

DIRECTOR DE PROGRAMACION
PROF. RICARDO HERNANDEZ CORNELIO

PRESIDENTE MUNICIPAL
LIC. LLUVIA SALAS LOPEZ



MUNICIPIO DE CENTLA, TABASCO.
MATRIZ DE INDICADORES

Datos del Programa Presupuestario			
Programa Presup.	Ramo	Unidad Resp.	Enfoque Transversal
F014 - VIVIENDA	03 - CENTLA	06 - DIRECCIÓN DE DESARROLLO	
Alineación Plan Municipal			
Eje: I - INTEGRACIÓN AL DESARROLLO SOCIAL 1.4.2 - Proteger y procurar el fortalecimiento del patrimonio de las familias centleñas de bajos ingresos, con programas y proyectos de vivienda, para elevar la calidad de vida y generar un entorno favorable para el bienestar y la cohesión social.	Estrategia: 1.4.2.1 - Empezar programas y proyectos para la construcción y mejoramiento de la vivienda, con la concurrencia de los tres niveles de gobierno, así como con la participación de organizaciones de la sociedad civil y demás actores y promotores en materia de vivienda, teniendo como prioridad las comunidades en situación de pobreza y rezago social, al igual que a la población indígena.	1.4.2.1.3 - Gestionar la construcción y mejoramiento de vivienda con materiales sustentables, con un enfoque de eficiencia energética, reduciendo el impacto de los materiales en el medio ambiente, de igual modo, generando oportunidades para la participación laboral activa de personal calificado y con experiencia del municipio, de modo que se aprovechen las potencialidades locales al tiempo que se eleva la autoestima de las familias.	
Objetivo:	Programa: 0 - NINGUNO	Linea de Acción:	
Clasificación Funcional			
Finalidad: 2 - DESARROLLO SOCIAL Función: 2.2 - VIVIENDA Y SERVICIOS A LA COMUNIDAD	SubFuncion: 2.2.5 - VIVIENDA SubsubFuncion: 0 - NINGUNO	Activida	002 - APOYAR A LA VIVIENDA SOCIAL
Resultados			
Nivel:	Objetivo:	Medios de Verificación	
		Supuestos	
FIN	Contribuir al mejoramiento de la calidad de vida de la población con carencias en vivienda del municipio mediante la implementación del programa de vivienda.	Expedientes Unitarios y Reporte de Obras.	El municipio de Centla contribuye a la disminución de las carencias de vivienda de su población.
PROPOSITO	Porcentaje de la población beneficiada con el programa de vivienda en el periodo actual	Expedientes Unitarios y Reporte de Obras.	El municipio implementa programas de apoyo a la vivienda para la población.
COMPONENTE	Acciones realizadas para el mejoramiento de la población con carencias en vivienda.	Expedientes Unitarios y Reporte de Obras.	Mejora en la calidad y servicios en las viviendas de la población.



MUNICIPIO DE CENTLA, TABASCO.
MATRIZ DE INDICADORES

Datos del Programa Presupuestario						
Programa Presup.	F014 - VIVIENDA	Ramo	03 - CENTLA	Unidad Resp.	06 - DIRECCIÓN DE DESARROLLO	Enfoque Transversal
Eje:	I - INTEGRACIÓN AL DESARROLLO SOCIAL	Objetivo:	1.4.2.1 - Proteger y procurar el fortalecimiento del patrimonio de las familias centlecas de bajos ingresos, con programas y proyectos de vivienda, para elevar la calidad de vida y generar un entorno favorable para el bienestar y la cohesión social.	Linea de Acción:	1.4.2.1.3 - Gestionar la construcción y mejoramiento de vivienda con materiales sustentables, con un enfoque de eficiencia energética, reduciendo el impacto de los materiales en el medio ambiente, de igual modo, generando oportunidades para la participación laboral activa de personal calificado y con experiencia del municipio, de modo que se aprovechen las potencialidades locales al tiempo que se eleva la autoestima de las familias.	
Finalidad:	2 - DESARROLLO SOCIAL	SubFunción:	2.2.5 - VIVIENDA	Actividad	002 - APOYAR A LA VIVIENDA SOCIAL	
Función:	2.2 - VIVIENDA Y SERVICIOS A LA COMUNIDAD	SubsubFunción:	0 - NINGUNO	Clasificación Funcional		
Nivel:	Objetivo:	Resultados		Medios de Verificación		Supuestos
		Indicadores				
		Denominación - Método de Cálculo - Tipo - Dimensión - Frecuencia - Sentido - Meta Anual				
ACTIVIDAD	Construcción de pisos firmes	2023 / Total de acciones ejecutadas en 2024) x 100 Tipo de indicador: Estratégico Dimensión: Eficacia Frecuencia: Semestral Sentido: Ascendente Meta: 30%		Expedientes Unitarios de Obras, Reporte de Obras Programadas		Los recursos financieros son ministrados en tiempo y forma para la ejecución del programa.
ACTIVIDAD	Construcción de cuarto para baños	DENOMINACIÓN: Porcentaje pisos firmes construidos MÉTODO DE CÁLCULO: (Número de pisos firmes construidos/Total de pisos firmes programados) x 100 TIPO: Gestión DIMENSIÓN: Eficiencia FRECUENCIA: Trimestral SENTIDO: Ascendente DENOMINACIÓN: Porcentaje de construcción de cuarto para baño MÉTODO DE CÁLCULO: (Número de cuartos para baños construidos/Total de cuartos para baños programados) x 100 TIPO: Gestión DIMENSIÓN: Eficiencia FRECUENCIA: Trimestral SENTIDO: Ascendente		Expedientes Unitarios de Obras, Reporte de Obras Programadas		Los recursos financieros son ministrados en tiempo y forma para la ejecución del programa.
ACTIVIDAD	Contribuir con equipamiento a las viviendas de los habitantes del municipio de Centla con alto grado de marginación social	Denominación: Acciones para el equipamiento, dotación de bienes y servicios en vivienda Método de cálculo: (Total de acciones para el equipamiento, dotación de bienes y servicios en vivienda complementarias ejecutadas en el cierre del trimestre dos 2024/ programa de acciones para el equipamiento, dotación		Dirección de desarrollo (base de datos de beneficiarios)		Se le brinda a la población acciones para el equipamiento, dotación de bienes y servicios



MUNICIPIO DE CENTLA, TABASCO.
MATRIZ DE INDICADORES

Datos del Programa Presupuestario			
Programa Presup.	Ramo	Unidad Resp.	Enfoque Transversal
F014 - VIVIENDA	03 - CENTLA	06 - DIRECCIÓN DE DESARROLLO	
Alineación Plan Municipal			
Eje: 1- INTEGRACIÓN AL DESARROLLO SOCIAL 1.4.2 - Proteger y procurar el fortalecimiento del patrimonio de las familias centlecas de bajos ingresos, con programas y proyectos de vivienda, para elevar la calidad de vida y generar un entorno favorable para el bienestar y la cohesión social.	Estrategia: 1.4.2.1 - Empezar programas y proyectos para la construcción y mejoramiento de la vivienda, con la concurrencia de los tres niveles de gobierno, así como con la participación de organizaciones de la sociedad civil y demás actores y promotores en materia de vivienda, teniendo como prioridad las comunidades en situación de pobreza y rezago social, al igual que a la población indígena.	Linea de Acción: 1.4.2.1.3 - Gestionar la construcción y mejoramiento de vivienda con materiales sustentables, con un enfoque de eficiencia energética, reduciendo el impacto de los materiales en el medio ambiente, de igual modo, generando oportunidades para la participación laboral activa de personal calificado y con experiencia del municipio, de modo que se aprovechen las potencialidades locales al tiempo que se eleva la autoestima de las familias.	
Programa: 0 - NINGUNO			
Clasificación Funcional			
SubFuncion: 2.2.5 - VIVIENDA			
SubsubFuncion: 0 - NINGUNO			
Actividad: 002 - APOYAR A LA VIVIENDA SOCIAL			
Nivel:		Supuestos	
Objetivo:		Medios de Verificación	
Resultados		Indicadores	
Denominación - Metodo de Cálculo - Tipo - Dimensión - Frecuencia - Sentido - Meta Anual			
de bienes y servicios en vivienda complementarias inicio de trimestre dos 2024) x 100			
Tipo: Estratégico			
Dimensión: Eficiencia			
Frecuencia: Trimestral			
Sentido: Ascendente			
Meta: 100%			

UNIDAD GENERADORA DEL GASTO

 ERIC SANTIAGO CRUZ
 DIRECTOR DE DESARROLLO

DIRECTOR DE PROGRAMACION

 PROF. RICARDO FERNANDEZ CORNELIO

PRESIDENTE MUNICIPAL

 LIC. LLUVIA SALAS LOPEZ



MUNICIPIO DE CENTLA, TABASCO.
MATRIZ DE INDICADORES

Programa Presup.		Ramo		Datos del Programa Presupuestario		Enfoque Transversal	
F038 - FOMENTO A LAS EXPRESIONES CULTURALES Y ARTÍSTICAS		03 - CENTLA		09 - DIRECCIÓN DE EDUCACIÓN, CULTURA Y RECREACIÓN		Enfoque Transversal	
Eje:		Alineación Plan Municipal		Unidad Resp.			
Objetivo:		Estrategia:		Linea de Acción:			
1.4.6 - Integración al desarrollo social		1.4.6.1 - Consolidar el arte, la cultura y la gastronomía del municipio de Centla, que se difunda a nivel estatal, nacional e internacionales, con el uso estratégico de las tecnologías de la información y comunicaciones.		1.4.6.1.3 - Propiciar la organización de eventos recreativos y culturales durante todo el año, para el festejo de acontecimientos históricos, culturales y grupos de la sociedad, como el carnaval y el día de muertos, entre otros, que fortalezcan la identidad cultural de los habitantes del municipio.			
1.4.6 - Generar un entorno propicio para el fortalecimiento de la cultura local, gastronomía, arte, tradiciones y costumbres del municipio, que cree identidad y arraigo en la población.		Programa: 0 - NINGUNO					
Finalidad: 2 - DESARROLLO SOCIAL		SubFunción: 2.4.2 - CULTURA		Actividad 021 - FOMENTAR LA CULTURA EN EL MUNICIPIO			
Función: 2.4 - RECREACIÓN, CULTURA Y OTRAS MANIFESTACIONES		SubsubFunción: 0 - NINGUNO					
Objetivo:		Indicadores		Medios de Verificación		Supuestos	
		Denominación - Método de Cálculo - Tipo - Dimensión - Frecuencia - Sentido - Meta Anual					
Contribuir a la conservación de la identidad cultural de la población del municipio mediante el incremento de talleres culturales y artísticos de calidad.		Tasa de Variación porcentual en la Conservación de la Identidad Cultural de la Población.		Control de asistencia de los talleres de la Coordinación de Cultura.		Se realizan las actividades de promoción de la cultura.	
FIN		Método de cálculo: [(Total de Población que Concluye Talleres Culturales en la Casa de la Cultura Municipal Año Inicial/Total de Población que Concluye Talleres Culturales en la Casa de la Cultura Municipal Año Final) - 1] x 100					
La población del municipio tiene acceso a los eventos Culturales y Artísticos de calidad.		Tipo de indicador: Estratégico					
		Dimensión: Eficacia					
		Frecuencia: Anual					
		Sentido: Ascendente					
		Meta: 16%					
PROPOSITO		Denominación: Porcentaje de Población que Disfruta de los Eventos Culturales y Artísticos de Calidad en el Municipio					
La población del municipio tiene acceso a los eventos Culturales y Artísticos de calidad.		Método de cálculo: (Número de Asistentes a los Eventos Culturales y Artísticos/Total de Población Invitada a los Eventos Culturales y Artísticos) x 100		Control en la agenda de eventos de la Coordinación de Cultura Municipal		La población asiste y se mantiene hasta la conclusión de los Eventos Culturales y artísticos	



MUNICIPIO DE CENTLA, TABASCO.
MATRIZ DE INDICADORES

Datos del Programa Presupuestario			
Programa Presup.	Ramo	Unidad Resp.	Enfoque Transversal
F038 - FOMENTO A LAS EXPRESIONES CULTURALES Y ARTÍSTICAS	03 - CENTLA	09 - DIRECCIÓN DE EDUCACIÓN, CULTURA Y RECREACIÓN	
Alineación Plan Municipal			
Eje: I - INTEGRACIÓN AL DESARROLLO SOCIAL	1.4.6.1 - Consolidar el arte, la cultura y la gastronomía del municipio de Centla, que se difunda a nivel estatal, nacional e internacionales, con el uso estratégico de las tecnologías de la información y comunicaciones.	1.4.6.1.3 - Promover la organización de eventos recreativos y culturales durante todo el año, para el festejo de acontecimientos históricos, culturales y grupos de la sociedad, como el carnaval y el día de muertos, entre otros, que fortalezcan la identidad cultural de los habitantes del municipio.	
Objetivo: 1.4.6 - Generar un entorno propicio para el fortalecimiento de la cultura local, gastronomía, arte, tradiciones y costumbres del municipio, que cree identidad y arraigo en la población.	Estrategia: Programa: 0 - NINGUNO	Línea de Acción:	
Clasificación Funcional			
Finalidad: 2 - DESARROLLO SOCIAL	SubFunción: 2.4.2 - CULTURA	Actividad: 021 - FOMENTAR LA CULTURA EN EL MUNICIPIO	
Función: 2.4 - RECREACIÓN, CULTURA Y OTRAS MANIFESTACIONES	SubsubFunción: 0 - NINGUNO		
Nivel:			
Objetivo:	Indicadores		Medios de Verificación
	Denominación - Método de Cálculo - Tipo - Dimensión - Frecuencia - Sentido - Meta Anual		
COMPONENTE Programa de eventos Culturales y Artísticos implementado.	Frecuencia: Anual Sentido: Ascendente Meta: 7%		Calendario y registro de solicitudes oficial de eventos de la Coordinación de Cultura y Museo Municipal
	Denominación: Porcentaje de Cobertura de Eventos Culturales y Artísticos Método de cálculo: (Total de Actividades Culturales y Artísticas Realizadas en el Municipio/Total de Actividades Culturales y Artísticas Solicitadas) x 100 Tipo de indicador: Gestión		
ACTIVIDAD Producción de eventos y talleres con Equipos y logística adecuados	Denominación: Porcentaje de Eventos Realizados Adecuadamente Método de cálculo: (Número de Eventos y Talleres Realizados Adecuadamente/Total de Eventos y Talleres		Las condiciones climáticas son adecuadas para la realización de los eventos y talleres culturales.
	Denominación: Porcentaje de Eventos Realizados Adecuadamente Método de cálculo: (Número de Eventos y Talleres Realizados Adecuadamente/Total de Eventos y Talleres		



CENTLA
MUNICIPIO DE TABASCO

MUNICIPIO DE CENTLA, TABASCO. MATRIZ DE INDICADORES

Datos del Programa Presupuestario			
Programa Presup.	Ramo	Unidad Resp.	Enfoque Transversal
F038 - FOMENTO A LAS EXPRESIONES CULTURALES Y ARTÍSTICAS	03 - CENTLA	09 - DIRECCIÓN DE EDUCACIÓN, CULTURA Y RECREACIÓN	Transversal
Alineación Plan Municipal			
<p>Eje: 1.4.6 - INTEGRACIÓN AL DESARROLLO SOCIAL</p> <p>Objetivo: 1.4.6 - Generar un entorno propicio para el fortalecimiento de la cultura local, gastronomía, arte, tradiciones y costumbres del municipio, que cree identidad y arraigo en la población.</p>	<p>Estrategia: 1.4.6.1 - Consolidar el arte, la cultura y la gastronomía del municipio de Centla, que se difunda a nivel estatal, nacional e internacional, con el uso estratégico de las tecnologías de la información y comunicaciones.</p> <p>Programa: 0 - NINGUNO</p>	<p>Línea de Acción: 1.4.6.1.3 - Promover la organización de eventos recreativos y culturales durante todo el año, para el festejo de acontecimientos históricos, culturales y cruces de la sociedad, como el carnaval y el día de muertos, entre otros, que fortalezcan la identidad cultural de los habitantes del municipio.</p>	
Clasificación Funcional			
<p>Finalidad: 2 - DESARROLLO SOCIAL</p> <p>Función: 2.4 - RECREACIÓN, CULTURA Y OTRAS MANIFESTACIONES</p>	<p>SubFunción: 2.4.2 - CULTURA</p> <p>SubsubFunción: 0 - NINGUNO</p>	<p>Actividad: 021 - FOMENTAR LA CULTURA EN EL MUNICIPIO</p>	
Resultados			
<p>Objetivo:</p>	<p>Indicadores</p> <p>Denominación - Método de Cálculo - Tipo - Dimensión - Frecuencia - Sentido - Meta Anual</p> <p>Programados) x 100</p> <p>Tipo de indicador: Gestión</p> <p>Dimensión: Eficiencia</p> <p>Frecuencia: Trimestral</p> <p>Sentido: Ascendente</p> <p>Meta: 100%</p>	<p>Medios de Verificación</p>	<p>Supuestos</p>
<p>ACTIVIDAD</p> <p>Promoción entre la población del municipio, de los eventos y actividades culturales a realizar</p>	<p>Denominación: Porcentaje de Promoción a las Actividades Culturales y Artísticas</p> <p>Método de cálculo: (Total de Eventos Culturales y Artísticos Difundidos/Total de Eventos Culturales y Artísticos Programados para Difundir) x 100</p> <p>Tipo de indicador: Gestión</p> <p>Dimensión: Eficiencia</p> <p>Frecuencia: Trimestral</p> <p>Sentido: Ascendente</p> <p>Meta:</p>	<p>Bitácora de actividades de fomento a la cultura y las artes.</p>	<p>La población se entera a través de los medios de comunicación locales y redes sociales de la difusión efectuada de los eventos y actividades culturales.</p>



MUNICIPIO DE CENTLA, TABASCO.
MATRIZ DE INDICADORES

Programa Presup.		Ramo		Datos del Programa Presupuestario		Enfoque	
F038 - FOMENTO A LAS EXPRESIONES CULTURALES Y ARTÍSTICAS		03 - CENTLA		09 - DIRECCIÓN DE EDUCACIÓN, CULTURA Y RECREACIÓN		Transversal	
Alineación Plan Municipal							
Eje:	I - INTEGRACIÓN AL DESARROLLO SOCIAL	Estrategia:	1.4.6.1 - Consolidar el arte, la cultura y la gastronomía del municipio de Centla, que se difunda a nivel estatal, nacional e internacionales, con el uso estratégico de las tecnologías de la información y comunicaciones.	Unidad Resp.	1.4.6.1.3 - Propiciar la organización de eventos recreativos y culturales durante todo el año, para el festejo de acontecimientos históricos, culturales y grupos de la sociedad, como el carnaval y el día de muertos, entre otros, que fortalezcan la identidad cultural de los habitantes del municipio.		
Objetivo:	1.4.6 - Generar un entorno propicio para el fortalecimiento de la cultura local, gastronomía, arte, tradiciones y costumbres del municipio, que cree identidad y arraigo en la población.	Programa:	0 - NINGUNO	Línea de Acción:			
Finalidad:	2 - DESARROLLO SOCIAL	SubFuncion:	2.4.2 - CULTURA	Actividad	021 - FOMENTAR LA CULTURA EN EL MUNICIPIO		
Funcion:	2.4 - RECREACIÓN, CULTURA Y OTRAS MANIFESTACIONES	SubsubFuncion:	0 - NINGUNO	Clasificación Funcional			
Nivel:	Objetivo:	Indicadores		Resultados		Supuestos	
		Denominación - Metodo de Cálculo - Tipo - Dimensión - Frecuencia - Sentido - Meta Anual		Medios de Verificación			
ACTIVIDAD	Impartición a la población de talleres culturales y artísticos	100%		Lista de asistencia oficiales de los talleres y cursos realizados.		La población se inscribe a los talleres artísticos impartidos en la casa de cultura, y permanece hasta concluirlos satisfactoriamente	
		Denominación: Porcentaje de la Población con Taller Cultural o Artístico					
		Método de cálculo: (Número de Alumnos que Concluyen el Taller Artístico o Cultural en el Ciclo/Total de Alumnos Inscritos al Taller Artístico o Cultural Impartido) x 100					
		Tipo de indicador: Gestión					
		Dimensión: Eficiencia					
		Frecuencia: Trimestral					
		Sentido: Ascendente					
		Meta: 100%					

UNIDAD GENERADORA DEL GASTO
MIRA ROSA MARIA NOTARIO PRIEGO
ENCARGADA DE DESPACHO DE LA DIRECCIÓN DE EDUCACIÓN, CULTURA Y RECREACIÓN

DIRECTOR DE PROGRAMACION
PROF. RICARDO FERNANDEZ CORNELIO

PRESIDENTE MUNICIPAL
LIC. LLUVIA SALAS LOPEZ



MUNICIPIO DE CENTLA, TABASCO.
MATRIZ DE INDICADORES

Datos del Programa Presupuestario			
Programa Presup.	Ramo	Unidad Resp.	Enfoque Transversal
F043 - PROMOCIÓN Y FOMENTO DEL DEPORTE PROFESIONAL EN GENERAL	03 - CENTLA	09 - DIRECCIÓN DE EDUCACIÓN, CULTURA Y RECREACIÓN	
Alineación Plan Municipal			
Eje: I - INTEGRACIÓN AL DESARROLLO SOCIAL 1.4.4 - Incrementar la actividad deportiva, en todos los grupos de población del municipio, que impacten en su salud y condición de vida; al tiempo que se generen acciones de fortalecimiento para el desarrollo de la juventud del municipio, que redunden en una generación de jóvenes con responsabilidad y sentido humano.	Estrategia: 1.4.4.2 - Generar espacios y entornos para una actividad deportiva activa y participativa en el municipio de Centla, Tabasco, que redunde en infraestructura, servicios y acciones de vinculación eficiente en material deportiva. Programa: 0 - NINGUNO	1.4.4.2.5 - Establecer estímulos a deportistas destacados del municipio y apoyar su asistencia a eventos locales, nacionales e internacionales, generando valor dentro de la sociedad. 1.4.4.2.5 - Establecer estímulos a deportistas destacados del municipio y apoyar su asistencia a eventos locales, nacionales e internacionales, generando valor dentro de la sociedad.	
Objetivo:		Línea de Acción:	
Clasificación Funcional			
Finalidad: 2 - DESARROLLO SOCIAL Función: 2.4 - RECREACIÓN, CULTURA Y OTRAS MANIFESTACIONES	SubFunción: 2.4.1 - DEPORTE Y RECREACIÓN SubsubFunción: 0 - NINGUNO	Actividad: 021 - FOMENTAR LA CULTURA EN EL MUNICIPIO	
Nivel:			
Objetivo:		Medios de Verificación	Supuestos
Indicadores			
Denominación - Método de Cálculo - Tipo - Dimensión - Frecuencia - Sentido - Meta Anual			
FIN	<p>Denominación: Tasa de mejoramiento de la calidad de vida de la población activa.</p> <p>Método de cálculo: [(Total de personas que practican deporte en el año inicial / Total de las personas que practican deporte en el año final) - 1] * 100</p> <p>Tipo de indicador: Estratégico</p> <p>Dimensión: Eficacia</p> <p>Frecuencia: Anual</p> <p>Sentido: Ascendente</p> <p>Meta: 2%</p>	<p>Padrón de ligas deportivas municipal. INEGI población total del municipio.</p>	<p>La población activa del municipio se involucra y se interesa en actividades deportivas.</p>
PROPOSITO	<p>Denominación: Tasa de incremento de usuarios con acceso a actividades deportivas de calidad.</p> <p>Método de cálculo: [(Número de usuarios con acceso a actividades deportivas de calidad año inicial. / Número de usuarios con acceso a actividades deportivas de calidad año final) - 1] * 100</p> <p>Tipo de indicador: Estratégico.</p> <p>Dimensión:</p>	<p>Lista De Asistencia Ciudadana a Eventos Deportivos Por medio del portal del INEGI</p>	<p>La población del municipio acude a los eventos deportivos organizados para mantener la cultura física y deportiva.</p>



CENTLA
MUNICIPIO DE TABASCO

MUNICIPIO DE CENTLA, TABASCO. MATRIZ DE INDICADORES

Datos del Programa Presupuestario		Ramo	Unidad Resp.	Enfoque Transversal
Programa Presup.	F043 - PROMOCIÓN Y FOMENTO DEL DEPORTE PROFESIONAL EN GENERAL	03 - CENTLA	09 - DIRECCIÓN DE EDUCACIÓN, CULTURA Y RECREACIÓN	
Alineación Plan Municipal				
Eje:	I - INTEGRACIÓN AL DESARROLLO SOCIAL	Estrategia:	1.4.4.2 - Generar espacios y entornos para una actividad deportiva activa y participativa en el municipio de Centla, Tabasco, que redunde en infraestructura, servicios y acciones de vinculación eficiente en material deportiva.	1.4.4.2.5 - Establecer estímulos a deportistas destacados del municipio y apoyar su asistencia a eventos locales, nacionales e internacionales, generando valor dentro de la sociedad.
Objetivo:	1.4.4 - Incrementar la actividad deportiva, en todos los grupos de población del municipio, que impacten en su salud y condición de vida; al tiempo que se generen acciones de fortalecimiento para el desarrollo de la juventud del municipio, que redunden en una generación de jóvenes con responsabilidad y sentido humano.	Programa:	0 - NINGUNO	1.4.4.2.5 - Establecer estímulos a deportistas destacados del municipio y apoyar su asistencia a eventos locales, nacionales e internacionales, generando valor dentro de la sociedad.
Clasificación Funcional				
Finalidad:	2 - DESARROLLO SOCIAL	SubFuncion:	2.4.1 - DEPORTE Y RECREACIÓN	Actividad 021 - FOMENTAR LA CULTURA EN EL MUNICIPIO
Funcion:	2.4 - RECREACIÓN, CULTURA Y OTRAS MANIFESTACIONES	SubsubFuncion:	0 - NINGUNO	
Resultados				
Nivel:	Objetivo:	Indicadores	Medios de Verificación	Supuestos
		Denominación - Metodo de Cálculo - Tipo - Dimensión - Frecuencia - Sentido - Meta Anual		
		Eficacia.		
		Frecuencia: Anual.		
		Sentido: Ascendente.		
		Meta: 2%		
		DENOMINACIÓN: porcentaje de infraestructura deportivas que se programaron para mejorar la calidad de vida la población.		
		MÉTODO DE CALCULO: (Número de infraestructuras deportivas mejoradas / Total de infraestructuras deportivas programadas) x 100		
		TIPO: Estratégico		
		DIMENSIÓN: Eficiencia		
		FRECUENCIA: Semestral		
		SENTIDO: Ascendente		
		META: 8%		
		Denominación: Eficiencia de las clínicas deportivas impartidas		
		Programa de mejoramiento a la infraestructura deportiva implementado.		Las actividades deportivas y recreativas son aprovechadas en su totalidad.
		Programa de clínicas deportivas implementado.		Los programas de promoción motivan a la población a la práctica de actividades deportivas.



MUNICIPIO DE CENTLA, TABASCO.
MATRIZ DE INDICADORES

Datos del Programa Presupuestario			
Programa Presup.	Ramo	Unidad Resp.	Enfoque Transversal
F043 - PROMOCIÓN Y FOMENTO DEL DEPORTE PROFESIONAL EN GENERAL	03 - CENTLA	09 - DIRECCIÓN DE EDUCACIÓN, CULTURA Y RECREACIÓN	Transversal
Alineación Plan Municipal			
Eje: I - INTEGRACIÓN AL DESARROLLO SOCIAL 1.4.4 - Incrementar la actividad deportiva, en todos los grupos de población del municipio, que impacten en su salud y condición de vida; al tiempo que se generen acciones de fortalecimiento para el desarrollo de la juventud del municipio, que redunden en una generación de jóvenes con responsabilidad y sentido humano.	Estrategia: 1.4.4.2 - Generar espacios y entornos para una actividad deportiva activa y participativa en el municipio de Centla, Tabasco, que redunde en infraestructura, servicios y acciones de vinculación eficiente en material deportiva. Programa: 0 - NINGUNO	Línea de Acción: 1.4.4.2.5 - Establecer estímulos a deportistas destacados del municipio y apoyar su asistencia a eventos locales, nacionales e internacionales, generando valor dentro de la sociedad. 1.4.4.2.5 - Establecer estímulos a deportistas destacados del municipio y apoyar su asistencia a eventos locales, nacionales e internacionales, generando valor dentro de la sociedad.	
Clasificación Funcional			
Finalidad: 2 - DESARROLLO SOCIAL Función: 2.4 - RECREACIÓN, CULTURA Y OTRAS MANIFESTACIONES	SubFunción: 2.4.1 - DEPORTE Y RECREACIÓN SubsubFunción: 0 - NINGUNO	Actividad: 021 - FOMENTAR LA CULTURA EN EL MUNICIPIO	
Nivel:		Medios de Verificación	Supuestos
Objetivo:		Resultados	
		Indicadores	
		Denominación - Metodo de Cálculo - Tipo - Dimensión - Frecuencia - Sentido - Meta Anual	
		Método de cálculo: (Número de asistentes en el año inicial/ Número de asistentes en el año final) x 100	
		Tipo de indicador: Gestión	
		Dimensión: Eficiencia	
		Frecuencia: Semestral	
		Sentido: Ascendente	
		Meta: 1%	
		Denominación: Porcentaje de Mantenimiento de espacios deportivos y recreativos.	
		Método de cálculo: (Total de espacios deportivos y recreativos rehabilitados / Total de espacios deportivos y recreativos inhabilitados) *100	
		Tipo de indicador: Gestión.	
		Dimensión: Eficiencia.	
		Frecuencia: Trimestral.	
		Sentido: Ascendente.	
ACTIVIDAD	Mantenimiento de los espacios deportivos y recreativos existentes	Lista de control de espacios deportivos y recreativos.	Los recursos financieros requeridos, para la rehabilitación de los espacios deportivos se reciben oportunamente.



MUNICIPIO DE CENTLA, TABASCO.
MATRIZ DE INDICADORES

Datos del Programa Presupuestario			
Programa Presup.	Ramo	Unidad Resp.	Enfoque Transversal
F043 - PROMOCIÓN Y FOMENTO DEL DEPORTE PROFESIONAL EN GENERAL	03 - CENTLA	09 - DIRECCIÓN DE EDUCACIÓN, CULTURA Y RECREACIÓN	
Alineación Plan Municipal			
Eje: 1 - INTEGRACIÓN AL DESARROLLO SOCIAL 1.4.4 - Incrementar la actividad deportiva, en todos los grupos de población del municipio, que impacten en su salud y condición de vida; al tiempo que se generen acciones de fortalecimiento para el desarrollo de la juventud del municipio, que redunden en una generación de jóvenes con responsabilidad y sentido humano.	Estrategia: 1.4.4.2 - Generar espacios y entornos para una actividad deportiva activa y participativa en el municipio de Centla, Tabasco, que redunde en infraestructura, servicios y acciones de vinculación eficiente en material deportiva. Programa: 0 - NINGUNO	Línea de Acción: 1.4.4.2.5 - Establecer estímulos a deportistas destacados del municipio y apoyar su asistencia a eventos locales, nacionales e internacionales, generando valor dentro de la sociedad. 1.4.4.2.5 - Establecer estímulos a deportistas destacados del municipio y apoyar su asistencia a eventos locales, nacionales e internacionales, generando valor dentro de la sociedad.	
Finalidad: 2 - DESARROLLO SOCIAL Función: 2.4 - RECREACIÓN, CULTURA Y OTRAS MANIFESTACIONES	Subfunción: 2.4.1 - DEPORTE Y RECREACIÓN Subsubfunción: 0 - NINGUNO	Actividad: 021 - FOMENTAR LA CULTURA EN EL MUNICIPIO	
Nivel:	Objetivo:	Resultados	Supuestos
		Indicadores	Medios de Verificación
		Denominación - Método de Cálculo - Tipo - Dimensión - Frecuencia - Sentido - Meta Actual	

ACTIVIDAD Implementación de clínicas deportivas	Ascendente. Meta: 100% Denominación: Tasa de incremento de alumnos que asisten a las clínicas deportivas. Método de cálculo: (Cantidad de alumnos en el trimestre actual /Cantidad de alumnos en el trimestre anterior) -1) *100 Tipo de indicador: Gestión Dimensión: Eficiencia Frecuencia: Trimestral Sentido: Ascendente Meta: 100%	Bitacora y Control de los Servicios Deportivos de la Coordinación de Deporte los servicios de difusión de los programas de eventos se contratan oportunamente.
---	---	---

UNIDAD GENERADORA DEL GASTO
MTRA. ROSA MARÍA NOTARIO FREGO
ENCARGADA DE DESPACHO DE LA DIRECCIÓN DE EDUCACIÓN, CULTURA Y RECREACIÓN

DIRECTOR DE PROGRAMACION
PROF. RICARDO HERNANDEZ CORNELIO

PRESIDENTE MUNICIPAL
LIC. LLUVIA SALAS LOPEZ



MUNICIPIO DE CENTLA, TABASCO.
MATRIZ DE INDICADORES

Programa Presup.		Ramo		Unidad Resp.		Enfoque Transversal	
F044 - FOMENTO A LAS ACTIVIDADES DE RECREACIÓN		03 - CENTLA		09 - DIRECCIÓN DE EDUCACIÓN, CULTURA Y RECREACIÓN		Transversal	
Eje:		Estrategia:		Linea de Acción:		1.4.6.1.3 - Promover la organización de eventos recreativos y culturales durante todo el año, para el festejo de acontecimientos históricos, culturales y grupos de la sociedad, como el carnaval y el día de muertos, entre otros, que fortalezcan la identidad cultural de los habitantes del municipio.	
Objetivo:		Programa:		Actividad:		021 - FOMENTAR LA CULTURA EN EL MUNICIPIO	
1.4.6.1 - Consolidar el arte, la cultura y la gastronomía del municipio de Centla, que se difunda a nivel estatal, nacional e internacionales, con el uso estratégico de las tecnologías de la información y comunicaciones.		0 - NINGUNO		2.4.1 - DEPORTE Y RECREACIÓN			
1.4.6 - Generar un entorno propicio para el fortalecimiento de la cultura local, gastronomía, arte, tradiciones y costumbres del municipio, que cree identidad y arraigo en la población.		0 - NINGUNO		0 - NINGUNO			
Finalidad:		SubFuncion:		Actividad:			
Función:		SubsubFuncion:		Actividad:			
2 - DESARROLLO SOCIAL		2.4 - RECREACIÓN, CULTURA Y OTRAS MANIFESTACIONES		021 - FOMENTAR LA CULTURA EN EL MUNICIPIO			
2.4 - RECREACIÓN, CULTURA Y OTRAS MANIFESTACIONES		0 - NINGUNO		021 - FOMENTAR LA CULTURA EN EL MUNICIPIO			
Objetivo:		Indicadores		Medios de Verificación		Supuestos	
		Denominación - Método de Cálculo - Tipo - Dimensión - Frecuencia - Sentido - Meta Anual					
		Denominación:					
		Tasa de variación porcentual de eventos recreativos					
		Método de cálculo:					
		(Total de actividades recreativas en el año final/Total de eventos recreativos en el año inicial)-1) x100					
		Tipo de indicador:					
		Impacto					
		Dimensión:					
		Eficacia					
		Frecuencia:					
		Anual					
		Sentido:					
		Ascendente					
		Meta:					
		50%					
		Denominación:					
		Porcentaje de actividades recreativas en existencia en el municipio de Centla.					
		Método de cálculo:					
		(Total de eventos recreativos en existencia/Total de eventos recreativos nuevos) x100					
		Tipo de indicador:					
		Estratégico					
		Dimensión:					
		Eficiencia					
		Frecuencia:					
		Anual					
		Sentido:					
PROPÓSITO		El municipio de Centla cuenta con suficientes actividades recreativas.		Registros de las solicitudes administrativas programas de trabajo		Las actividades recreativas son suficientes	



MUNICIPIO DE CENTLA, TABASCO.
MATRIZ DE INDICADORES

Datos del Programa Presupuestario			
Programa Presup.	Ramo	Unidad Resp.	Enfoque Transversal
F044 - FOMENTO A LAS ACTIVIDADES DE RECREACIÓN	03 - CENTLA	09 - DIRECCIÓN DE EDUCACIÓN, CULTURA Y RECREACIÓN	
Eje:	Alineación Plan Municipal		
Objetivo:	1.4.6.1.3 - Propiciar la organización de eventos recreativos y culturales durante todo el año, para el festejo de acontecimientos históricos, culturales y grupos de la sociedad, como el carnaval y el día de muertos, entre otros, que fortalezcan la identidad cultural de los habitantes del municipio.		
	Estrategia:	Línea de Acción:	
	1.4.6.1 - Consolidar el arte, la cultura y la gastronomía del municipio de Centla, que se difunda a nivel estatal, nacional e internacionales, con el uso estratégico de las tecnologías de la información y comunicaciones.		
	Programa:		
	0 - NINGUNO		
Clasificación Funcional			
Finalidad:	2.4.1 - DEPORTE Y RECREACIÓN	Actividad:	021 - FOMENTAR LA CULTURA EN EL MUNICIPIO
Función:	2.4 - RECREACIÓN, CULTURA Y OTRAS MANIFESTACIONES		
Nivel:	Resultados		Supuestos
	Objetivo:	Medios de Verificación	
	Indicadores		
	Denominación - Método de Cálculo - Tipo - Dimensión - Frecuencia - Sentido - Meta Anual		
	Ascendente		
	Meta: 60%		
	Denominación: Porcentaje eventos recreativos realizados		
	Método de cálculo: (Total de eventos recreativos realizados/Total de eventos recreativos programados) x100		
	Tipo de indicador: Estratégico		
	Dimensión: Eficiencia		
	Frecuencia: Semestral		
	Sentido: Ascendente		
	Meta: 100%		
	DENOMINACIÓN: Porcentaje de actividades de difusión		
	MÉTODO DE CALCULO: (Total de difusión realizada/Total de difusión programada) x100		
	TIPO: Estratégico		
	DIMENSIÓN: Eficacia		
COMPONENTE	Programa de actividades recreativas realizado.	registros administrativos de los eventos realizados / registros administrativos de los eventos programados	Los eventos de recreación programados se realizaron.
ACTIVIDAD	Difusión realizada	Evidencia de la publicación en Facebook de la página del Ayuntamiento.	La difusión se hace adecuadamente en las localidades del municipio.



MUNICIPIO DE CENTLA, TABASCO.
MATRIZ DE INDICADORES

Datos del Programa Presupuestario			
Programa Presup.	G003 - GESTIÓN Y REGULACIÓN AMBIENTAL	Ramo	03 - CENTLA
Unidad Resp.	16 - DIRECCIÓN DE PROTECCIÓN AMBIENTAL Y DESARROLLO SUSTENTABLE		Enfoque Transversal
Eje: III - OBRA PÚBLICA, SERVICIOS MUNICIPALES Y SEGURIDAD CIUDADANA	Estrategia: 3.4.1.1 - Desarrollar infraestructura y obra pública que genere beneficios en el desarrollo económico y social. 3.4.1.2 - Gestionar el mejoramiento de la imagen de las comunidades del municipio.	Programa: 0 - NINGUNO	Línea de Acción: 3.4.1.1.10 - Modernizar la maquinaria y equipo para la construcción de obra pública y la destinada al sector agropecuario; que redunde en el desarrollo del municipio. 3.4.1.2.7 - Impulsar la formulación y aplicación de normatividad ambiental, que redunde en mejores espacios para la población.
Objetivo: 3.4.1 - Modernizar y mejorar la obra pública que impacte en el bienestar y la calidad de vida de la población del municipio.	Alineación Plan Municipal		
Finalidad: 2 - DESARROLLO SOCIAL	Clasificación Funcional		
Función: 2.1 - PROTECCIÓN AMBIENTAL	SubFunción: 2.1.1 - ORDENACIÓN DE DESECHOS	SubsubFunción: 0 - NINGUNO	Actividad: 034 - PRESERVACIÓN DEL EQUILIBRIO ECOLÓGICO
Nivel:	Objetivo:	Indicadores	Medios de Verificación
FIN	Contribuir a incrementar la Población del Municipio de Centla mediante acciones para el cumplimiento de la normativa ambiental.	<p>Denominación: Tasa de la Población que participa en acciones de normativa ambiental.</p> <p>Método de cálculo: (Total de la Población Participante Actual / Total Población del Municipio de Centla en el Año Base) * 100</p> <p>Tipo de indicador:</p> <p>Dimensión: Eficacia</p> <p>Frecuencia: Anual</p> <p>Sentido: Ascendente</p> <p>Meta: 11.5%</p>	<p>Actas de inspección o permisos o denuncias o listas de asistencia</p> <p>La población del municipio de Centla vive en una sociedad en la cual se protege el medio ambiente y se vive de una manera sustentable.</p>
PROPOSITO	La población del municipio de Centla cumple con lo establecido en la normativa ambiental.	<p>Denominación: Promedio de acciones de conciencia de la normativa ambiental.</p> <p>Método de cálculo: (Total de Permisos al Año/ Total de Permisos en el Año Base) * 100</p> <p>Tipo de indicador: Resultados</p> <p>Dimensión: Eficacia</p> <p>Frecuencia:</p>	<p>Permisos ambientales</p> <p>La población del municipio de Centla, cumple con lo establecido en los instrumentos normativos.</p>



MUNICIPIO DE CENTLA, TABASCO.
MATRIZ DE INDICADORES

Datos del Programa Presupuestario			
Programa Presup.	Ramo	Unidad Resp.	Enfoque Transversal
G003 - GESTIÓN Y REGULACIÓN AMBIENTAL	03 - CENTLA	16 - DIRECCIÓN DE PROTECCIÓN AMBIENTAL Y DESARROLLO SUSTENTABLE	Transversal
Alineación Plan Municipal			
Eje: III - OBRA PÚBLICA, SERVICIOS MUNICIPALES Y SEGURIDAD CIUDADANA	3.4.1.1 - Desarrollar infraestructura y obra pública que genere beneficios en el desarrollo económico y social.	3.4.1.1.10 - Modernizar la maquinaria y equipo para la construcción de obra pública y la destinada al sector agropecuario; que redunde en el desarrollo del municipio.	
Objetivo: 3.4.1 - Modernizar y mejorar la obra pública que impacte en el bienestar y la calidad de vida de la población del municipio.	3.4.1.2 - Gestionar el mejoramiento de la imagen de las comunidades del municipio.	3.4.1.2.7 - Impulsar la formulación y aplicación de normatividad ambiental, que redunde en mejores espacios para la población.	
Programa: 0 - NINGUNO			
Clasificación Funcional			
SubFunción: 2 - DESARROLLO SOCIAL	2.1.1 - ORDENACIÓN DE DESECHOS	Actívda	034 - PRESERVACIÓN DEL EQUILIBRIO ECOLÓGICO
Función: 2.1 - PROTECCIÓN AMBIENTAL	0 - NINGUNO		
Nivel:			
Objetivo:	Resultados		Supuestos
	Indicadores	Medios de Verificación	
	Denominación - Método de Cálculo - Tipo - Dimensión - Frecuencia - Sentido - Meta Anual		
	Anual		
	Sentido: Ascendente		
	Meta: 18.5%		
	Denominación: Porcentaje de acciones sobre conciencia de la normatividad ambiental.		
	Método de cálculo: (Actividades sobre Conciencia de la Normatividad Ambiental Realizadas / Actividades sobre Conciencia de la Normatividad Ambiental Agendadas) * 100		
	Tipo de indicador: Productos		
	Dimensión: Eficiencia		
	Frecuencia: Semestral		
	Sentido: Ascendente		
	Meta: 80%		
	Denominación: Porcentaje de actividades de control de la contaminación aplicado a la población.		
	Método de cálculo: Total de Actividades de Control de la Contaminación Realizadas / Total de Actividades de Control de la Contaminación Agendadas * 100		
	Tipo de indicador: Gestión		
	Dimensión: Eficiencia		
	Frecuencia: Trimestral		
	Sentido: Ascendente		
COMPONENTE Acciones de conciencia sobre la normativa ambiental realizada.		Notas publicadas en página oficial o listas de recepción o evidencia fotográfica.	La población del municipio de Centla, vive con un gran sentido de responsabilidad ambiental
COMPONENTE Programa de control de la contaminación implementado.		Lista de asistencia, oficios, fotografías, publicaciones en redes sociales y página del H. Ayuntamiento	La población del municipio de Centla, no realizará actividades contaminantes en el territorio municipal



MUNICIPIO DE CENTLA, TABASCO.
MATRIZ DE INDICADORES

Datos del Programa Presupuestario			
Programa Presup.	Ramo	Unidad Resp.	Enfoque Transversal
G003 - GESTIÓN Y REGULACIÓN AMBIENTAL	03 - CENTLA	16 - DIRECCIÓN DE PROTECCIÓN AMBIENTAL Y DESARROLLO SUSTENTABLE	
Alineación Plan Municipal			
Eje: III - OBRA PÚBLICA, SERVICIOS MUNICIPALES Y SEGURIDAD CIUDADANA	Estrategia: 3.4.1.1 - Desarrollar infraestructura y obra pública que genere beneficios en el desarrollo económico y social. 3.4.1.2 - Gestionar el mejoramiento de la imagen de las comunidades del municipio.	Línea de Acción: 3.4.1.1.10 - Modernizar la maquinaria y equipo para la construcción de obra pública y la destinada al sector agropecuario; que redunde en el desarrollo del municipio. 3.4.1.2.7 - Impulsar la formulación y aplicación de normatividad ambiental, que redunde en mejores espacios para la población.	
Objetivo: 3.4.1 - Modernizar y mejorar la obra pública que impacte en el bienestar y la calidad de vida de la población del municipio.	Programa: 0 - NINGUNO		
Clasificación Funcional			
Finalidad: 2 - DESARROLLO SOCIAL	Subfunción: 2.1 - ORDENACIÓN DE DESECHOS	Actividad: 034 - PRESERVACIÓN DEL EQUILIBRIO ECOLÓGICO	
Función: 2.1 - PROTECCIÓN AMBIENTAL	Subsubfunción: 0 - NINGUNO		
Nivel:	Objetivo:	Medios de Verificación	Supuestos
COMPONENTE	Programas de conocimiento sobre la normativa ambiental aplicado.		
ACTIVIDAD	Implementación de acciones de supervisión ambiental	Lista de asistencia, oficios, fotografías, publicacionesLa población del municipio de Centla, no realizan cambios y daño al medio ambiente	

UNIDAD GENERADORA DEL GASTO
ING. JORGE LUIS ALDO HERNÁNDEZ VELÁZQUEZ
DIRECTOR DE PROTECCIÓN AMBIENTAL Y DESARROLLO SUSTENTABLE

DIRECTOR DE PROGRAMACION
PROF. RICARDO FERNÁNDEZ CORNELIO

PRESIDENTE MUNICIPAL
LIC. LILIANA SALAS LOPEZ



MUNICIPIO DE CENTLA, TABASCO.
MATRIZ DE INDICADORES

Programa Presup.		Ramo		Unidad Resp.		Enfoque Transversal	
F032 - CONSERVACIÓN Y RESTAURACIÓN FORESTAL		03 - CENTLA		16 - DIRECCIÓN DE PROTECCIÓN AMBIENTAL Y DESARROLLO SUSTENTABLE			
Eje:		Estrategia:		Alineación Plan Municipal		2.4.4.2 - Realizar acciones de reforestación en el municipio, atendiendo zonas prioritarias y fomentando la educación ambiental en la población.	
Objetivo:		Programa:		Línea de Acción:			
II - INTEGRACIÓN AL DESARROLLO ECONÓMICO SUSTENTABLE Y REGIONAL. 2.4.4 - Elevar la productividad y competitividad del campo y las actividades agropecuarias desarrolladas en el municipio de Centla, Tabasco; garantizando el desarrollo, la seguridad alimentaria y calidad de vida de sus habitantes.		0 - NINGUNO					
Finalidad: Función:		SubFunción: SubsubFunción:		Actividad			
2 - DESARROLLO SOCIAL 2.1 - PROTECCIÓN AMBIENTAL		2.1.6 - OTROS DE PROTECCIÓN AMBIENTAL 0 - NINGUNO		012 - CREAR Y PRESERVAR RESERVAS ECOLOGICAS			
Nivel:		Objetivo:		Resultados		Supuestos	
				Indicadores			
				Denominación - Método de Cálculo - Tipo - Dimensión - Frecuencia - Sentido - Meta Anual			
FIN		Contribuir a incrementar la población de la ciudad de Frontera y del Centro Integrador Ejido la Estrella implicada con el medio ambiente.		Tasa de variación de plantas donadas para la reforestación municipal. Método de cálculo: (Total de la Población que Participa en Actividades Medio Ambientales Actual / Total de la Población que Participa en Actividades Medio Ambientales en el Año Base)*100 Tipo de indicador: Impacto Dimensión: Eficacia. Frecuencia: Anual. Sentido: Ascendente. Meta: 6.70%		Medios de Verificación Informes mensuales y tarjetas informativas Los habitantes participan en las actividades de cuidado ambiental	
PROPOSITO		La población de la Ciudad de Frontera y del Centro Integrador Ejido la Estrella logran poseer suficiente cultura ambiental.		Denominación: Porcentaje de capacitaciones impartidas sobre cultura ambiental. Método de cálculo: (Total de Capacitaciones impartidas sobre Cultura Ambiental Actual/ Total de Capacitaciones impartidas sobre Cultura Ambiental en el Año Base)*100 Tipo de indicador: Resultados. Dimensión:		Medios de Verificación Lista de asistencia o solicitud u oficinas La población asiste a las capacitaciones de educación ambiental	



MUNICIPIO DE CENTLA, TABASCO.
MATRIZ DE INDICADORES

Programa Presup.		Ramo	Datos del Programa Presupuestario		Enfoque Transversal
F032 - CONSERVACIÓN Y RESTAURACIÓN FORESTAL		03 - CENTLA	Unidad Resp.	16 - DIRECCIÓN DE PROTECCIÓN AMBIENTAL Y DESARROLLO SUSTENTABLE	
Eje:	II - INTEGRACIÓN AL DESARROLLO ECONOMICO SUSTENTABLE Y REGIONAL.	Estrategia:	Alineación Plan Municipal		
Objetivo:	2.4.4 - Elevar la productividad y competitividad del campo y las actividades agropecuarias desarrolladas en el municipio de Centla, Tabasco; garantizando el desarrollo, la seguridad alimentaria y calidad de vida de sus habitantes.	Programa:	2.4.4.2 - Realizar acciones de reforestación en el municipio, atendiendo zonas prioritarias y fomentando la educación ambiental en la población.		
Finalidad:	2 - DESARROLLO SOCIAL	SubFuncion:	Linea de Acción:		
Funcion:	2.1 - PROTECCIÓN AMBIENTAL	SubsubFuncion:	Programa: 0 - NINGUNO	Actividad 012 - CREAR Y PRESERVAR RESERVAS ECOLOGICAS	
Nivel:	Objetivo:	Resultados		Medios de Verificación	Supuestos
		Indicadores			
		Denominación - Método de Cálculo - Tipo - Dimensión - Frecuencia - Sentido - Meta Anual			

	Eficacia. Frecuencia: Anual. Sentido: Ascendente. Meta: 71.4%				
	Denominación: Porcentaje de actividades de conciencia ambiental. Método de cálculo: (Total de Actividades de Conciencia Ambiental Realizadas / Total de Actividades de Conciencia Ambiental Agendadas) * 100 Tipo de indicador: Gestión. Dimensión: Eficacia. Frecuencia: Semestral. Sentido: Ascendente. Meta: 100%				
COMPONENTE	Acciones de conciencia ambiental incentivado.		Lista de asistencia o solicitud u oficios		La población se interesa en integrarse a los programas de educación y cultura ambiental
ACTIVIDAD	Difusión de publicaciones ambientales		Notas publicadas en páginas oficiales		Los recursos financieros requeridos son ministrados en tiempo y forma



MUNICIPIO DE CENTLA, TABASCO.
MATRIZ DE INDICADORES

Programa Presup.		Ramo		Datos del Programa Presupuestario		Enfoque Transversal	
F032 - CONSERVACIÓN Y RESTAURACIÓN FORESTAL		03 - CENTLA		Unidad Resp.		DIRECCIÓN DE PROTECCIÓN AMBIENTAL Y DESARROLLO SUSTENTABLE	
Eje:	II - INTEGRACIÓN AL DESARROLLO ECONÓMICO SUSTENTABLE Y REGIONAL.	Estrategia:	2.4.4 - Implementar la producción forestal sostenible, en coordinación con las estrategias nacionales y estatales en el sector.	Alineación Plan Municipal			
Objetivo:	2.4.4 - Elevar la productividad y competitividad del campo y las actividades agropecuarias desarrolladas en el municipio de Centla, Tabasco; garantizando el desarrollo, la seguridad alimentaria y calidad de vida de sus habitantes.	Programa:	0 - NINGUNO	Línea de Acción:	2.4.4.2 - Realizar acciones de reforestación en el municipio, atendiendo zonas prioritarias y fomentando la educación ambiental en la población.		
Finalidad:	2 - DESARROLLO SOCIAL	SubFunción:	2.1.6 - OTROS DE PROTECCIÓN AMBIENTAL	Clasificación Funcional	012 - CREAR Y PRESERVAR RESERVAS ECOLÓGICAS		
Función:	2.1 - PROTECCIÓN AMBIENTAL	SubsubFunción:	0 - NINGUNO	Actividad	012 - CREAR Y PRESERVAR RESERVAS ECOLÓGICAS		
Nivel:	Objetivo:	Indicadores		Resultados		Supuestos	
		Denominación - Método de Cálculo - Tipo - Dimensión - Frecuencia - Sentido - Meta Anual		Medios de Verificación			

(Total de Publicaciones Realizados / Total de Publicaciones Agendados) * 100

Tipo de indicador:
Procesos

Dimensión:
Eficiencia

Frecuencia:
Trimestre

Sentido:
Ascendente

Meta:
100%

UNIDAD GENERADORA DEL GASTO
ING. JORGE LUIS ALDO HERNÁNDEZ VELÁZQUEZ
DIRECTOR DE PROTECCIÓN AMBIENTAL Y DESARROLLO SUSTENTABLE

DIRECTOR DE PROGRAMACION
PROF. RICARDO HERNÁNDEZ CORNELIO

PRESIDENTE MUNICIPAL
LIC. LILYVA SALAS LOPEZ



CENTLA
MUNICIPIO DE TABASCO

MUNICIPIO DE CENTLA, TABASCO.
MATRIZ DE INDICADORES

Datos del Programa Presupuestario			
Programa Presup.	Ramo	Unidad Resp.	Enfoque Transversal
K002 - MEJORAMIENTO PARA LA INFRAESTRUCTURA DE AGUA POTABLE	03 - CENTLA	08 - DIRECCIÓN DE OBRAS, ORDENAMIENTO TERRITORIAL Y SERVICIOS MUNICIPALES	
Alineación Plan Municipal			
Eje: III - OBRA PÚBLICA, SERVICIOS MUNICIPALES Y SEGURIDAD CIUDADANA	Estrategia: 3.4.2.1 - Ampliar la cobertura y calidad de los servicios de agua potable drenaje y alcantarillado en el municipio, que impacten en el desarrollo local	Línea de Acción: 3.4.2.1.1 - Gestionar recursos técnicos y financieros para la construcción, rehabilitación, mantenimiento y modernización de la infraestructura de agua potable, drenaje y alcantarillado del municipio.	
Objetivo: 3.4.2 - Elevar la eficiencia y eficacia de los servicios municipales en el municipio, que eleve el desarrollo y calidad de vida de los habitantes del municipio.	Programa: 0 - NINGUNO		
Clasificación Funcional			
Finalidad: 2 - DESARROLLO SOCIAL	SubFuncion: 2.2.1 - URBANIZACIÓN	Actividad: 006 - CONSTRUCCIÓN, MANTENIMIENTO Y REHABILITACIÓN	
Funcion: 2.2 - VIVIENDA Y SERVICIOS A LA COMUNIDAD	SubsubFuncion: 0 - NINGUNO		
Resultados			
Nivel:	Objetivo:	Indicadores	Supuestos
		Medios de Verificación	
FIN	Contribuir al desarrollo del bienestar social de los habitantes del municipio, mediante el programa de mejoramiento en la infraestructura de agua potable	Denominación - Método de Cálculo - Tipo - Dimensión - Frecuencia - Sentido - Meta Anual Denominación: Tasa de disminución de población con carencias en infraestructura en agua potable. Método de cálculo: (Total de localidades con disponibilidad de Agua Potable Período Actual / Total de localidades que No Disponen con Agua Potable Período Anterior) x 100 Tipo de indicador: Contribuir al desarrollo del bienestar social de los habitantes del municipio, mediante el programa de mejoramiento en la infraestructura de agua potable Frecuencia: Anual Sentido: Ascendente Meta: 10%	Informe Anual Sobre la Situación de Pobreza y Marginación. CONEVAL. Lefort solicitud / delegados 2022-2024 Si se aumenta la infraestructura para el agua potable en el municipio disminuye la población con esta carencia.
		Denominación: Este indicador mide la Disponibilidad de Agua Potable en Viviendas y Comercios Método de cálculo: Es el resultado de dividir (Total de Espacios con Acceso al Agua Potable / Total de Espacios Sin Acceso a Agua Potable) X 100 Tipo de indicador: Estratégico Dimensión: Eficacia Frecuencia: Anual Sentido: Ascendente	Informe Anual Sobre la Situación de Pobreza y Marginación Registros de la Dirección de Obras, Ordenamiento Territorial y Servicios Municipales Las viviendas de las personas cuentan con acceso a agua potable.
PROPOSITO	El municipio cuenta con una infraestructura para el agua potable suficiente para provisionar agua a la población en cantidad y calidad.		



CENTLA
MUNICIPIO DE TABASCO

MUNICIPIO DE CENTLA, TABASCO. MATRIZ DE INDICADORES

Datos del Programa Presupuestario			
Programa Presup.	Ramo	Unidad Resp.	Enfoque Transversal
K002 - MEJORAMIENTO PARA LA INFRAESTRUCTURA DE AGUA POTABLE	03 - CENTLA	08 - DIRECCIÓN DE OBRAS, ORDENAMIENTO TERRITORIAL Y SERVICIOS MUNICIPALES	
Alineación Plan Municipal			
Eje: III - OBRA PÚBLICA, SERVICIOS MUNICIPALES Y SEGURIDAD CIUDADANA	Estrategia: 3.4.2.1 - Ampliar la cobertura y calidad de los servicios de agua potable, drenaje y alcantarillado en el municipio, que impacten en el desarrollo local	Línea de Acción:	3.4.2.1.1 - Gestionar recursos técnicos y financieros para la construcción, rehabilitación, mantenimiento y modernización de la infraestructura de agua potable, drenaje y alcantarillado del municipio.
Objetivo: 3.4.2 - Elevar la eficiencia y eficacia de los servicios municipales en el municipio, que eleve el desarrollo y calidad de vida de los habitantes del municipio.	Programa: 0 - NINGUNO		
Clasificación Funcional			
Finalidad: 2 - DESARROLLO SOCIAL	SubFunción: 2.2.1 - URBANIZACIÓN	Actividad	006 - CONSTRUCCIÓN, MANTENIMIENTO Y REHABILITACIÓN
Función: 2.2 - VIVIENDA Y SERVICIOS A LA COMUNIDAD	SubsubFunción: 0 - NINGUNO		
Resultados			
Nivel:	Objetivo:	Medios de Verificación	Supuestos
	Indicadores		
	Denominación - Método de Cálculo - Tipo - Dimensión - Frecuencia - Sentido - Meta Anual		
	Meta: 100%		
COMPONENTE	Programa para el mejoramiento de la infraestructura de agua potable en el municipio.	Informe Anual Sobre la Situación de Pobreza y Marginación CONEVAL. Lefort solicitud / delegados 2022-2024	La infraestructura para el agua potable opera adecuadamente.
	Denominación: Porcentaje de acciones ejecutadas para mejorar la infraestructura en agua potable. Método de cálculo: (Total de Acciones Ejecutadas para Mejorar la Infraestructura en Agua Potable / Total de Acciones Programadas para Mejorar la Infraestructura en Agua Potable) X 100. Tipo de indicador: Estratégico Dimensión: Eficacia Frecuencia: Anual Sentido: Ascendente Meta: 80%		
ACTIVIDAD	Rehabilitación de la red de agua potable	Informe Anual Sobre la Situación de Pobreza y Marginación CONEVAL. Lefort solicitud / delegados 2022-2024	Se disminuyen las carencias y vulnerabilidades de los pobladores de las ZAP del municipio.
	Denominación: Porcentaje de rehabilitación de la Red de agua potable Método de cálculo: (Total de Metros Lineales de Red de agua potable rehabilitada / Total de Metros Lineales de Red agua potable dañada programada) x 100. Tipo de indicador: Gestión Dimensión: Eficacia Frecuencia: Trimestral Sentido: Ascendente Meta: 20%		
ACTIVIDAD	construcción de la red de agua potable	Informe Anual Sobre la Situación de Pobreza y Marginación CONEVAL. Lefort solicitud / delegados 2022-2024	Se asignan recursos económicos a los programas de
	Denominación: Porcentaje de red de agua potable		



MUNICIPIO DE CENTLA, TABASCO.
MATRIZ DE INDICADORES

Datos del Programa Presupuestario			
Programa Presup.	Ramo	Unidad Resp.	Enfoque Transversal
K002 - MEJORAMIENTO PARA LA INFRAESTRUCTURA DE AGUA POTABLE	03 - CENTLA	08 - DIRECCIÓN DE OBRAS, ORDENAMIENTO TERRITORIAL Y SERVICIOS MUNICIPALES	
Alineación Plan Municipal			
Eje: III - OBRA PÚBLICA, SERVICIOS MUNICIPALES Y SEGURIDAD CIUDADANA	Estrategia: 3.4.2.1 - Ampliar la cobertura y calidad de los servicios de agua potable drenaje y alcantarillado en el municipio, que impacten en el desarrollo local	Línea de Acción:	3.4.2.1.1 - Gestionar recursos técnicos y financieros para la construcción, rehabilitación, mantenimiento y modernización de la infraestructura de agua potable, drenaje y alcantarillado del municipio.
Objetivo: 3.4.2 - Elevar la eficiencia y eficacia de los servicios municipales en el municipio, que eleve el desarrollo y calidad de vida de los habitantes del municipio.	Programa: 0 - NINGUNO		
Clasificación Funcional			
Finalidad: 2 - DESARROLLO SOCIAL	SubFunción: 2.2 - VIVIENDA Y SERVICIOS A LA COMUNIDAD	Actividad: 006 - CONSTRUCCIÓN, MANTENIMIENTO Y REHABILITACIÓN	
Función: 2.2 - VIVIENDA Y SERVICIOS A LA COMUNIDAD	SubsubFunción: 0 - NINGUNO		
Resultados			
Nivel:	Objetivo:	Medios de Verificación	Supuestos
	construidas		
	Denominación : Método de Cálculo : Tipo - Dimensión - Frecuencia - Sentido - Meta Anual		
	Método de cálculo: (Total de Metros Lineales de Red de agua potable Construida / Total de Metros Lineales de Red agua potable programada) x 100.		
	Tipo de indicador: Gestion	Marginación CONEVAL	
	Dimensión: Eficacia	Lefort solicitud / delegados 2022-2024	mantenimiento y ampliación de la red de agua potable
	Frecuencia: Trimestral		
	Sentido: Ascendente		
	Meta: 20%		

UNIDAD GENERADORA DEL GASTO
ING. JOSÉ GEOVANNI GUILLEN RAMOS
DIRECTOR DE OBRAS, ORDENAMIENTO TERRITORIAL Y SERVICIOS MUNICIPALES

DIRECTOR DE PROGRAMACION
PROF. RICARDO HERNANDEZ CORNELIO

PRESIDENTE MUNICIPAL
LIC. LLUMIA SALAS LOPEZ



MUNICIPIO DE CENTLA, TABASCO.
MATRIZ DE INDICADORES

Datos del Programa Presupuestario			
Programa Presup.	Ramo	Unidad Resp.	Enfoque Transversal
K003 - MEJORAMIENTO DE LA INFRAESTRUCTURA PARA DRENAJE Y ALCANTARILLADO	03 - CENTLA	08 - DIRECCIÓN DE OBRAS, ORDENAMIENTO TERRITORIAL Y SERVICIOS MUNICIPALES	Transversal
Alineación Plan Municipal			
Eje: III - OBRA PÚBLICA, SERVICIOS MUNICIPALES Y SEGURIDAD CIUDADANA	Estrategia: 3.4.2.1 - Ampliar la cobertura y calidad de los servicios de agua potable drenaje y alcantarillado en el municipio, que impacten en el desarrollo local	Línea de Acción: 3.4.2.1.1 - Gestionar recursos técnicos y financieros para la construcción, rehabilitación, mantenimiento y modernización de la infraestructura de agua potable, drenaje y alcantarillado del municipio.	
Objetivo: 3.4.2. - Elevar la eficiencia y eficacia de los servicios municipales en el municipio, que eleve el desarrollo y calidad de vida de los habitantes del municipio.	Programa: 0 - NINGUNO		
Clasificación Funcional			
Finalidad: 2 - DESARROLLO SOCIAL	SubFuncion: 2.2.1 - URBANIZACIÓN	Actividad: 006 - CONSTRUCCIÓN, MANTENIMIENTO Y REHABILITACIÓN	
Funcion: 2.2 - VIVIENDA Y SERVICIOS A LA COMUNIDAD	SubsubFuncion: 0 - NINGUNO		
Nivel:			
Objetivo:	Indicadores	Medios de Verificación	Supuestos
	Denominación - Metodo de Cálculo - Tipo - Dimensión - Frecuencia - Sentido - Meta Anual		
FIN	<p>DENOMINACIÓN: Tasa de variación porcentual del servicio a la Red del Drenaje y alcantarillado del Municipio.</p> <p>MÉTODO DE CÁLCULO: (Total de la red de drenaje y alcantarillado en el año inicial / Total de la red de drenaje y alcantarillado en el año final) - 1) * 100</p> <p>TIPO: Contribuir a mejorar la calidad de vida de la población del municipio mediante el servicio de drenaje y alcantarillado.</p> <p>DIMENSIÓN: Eficacia</p> <p>FRECUENCIA: Anual</p> <p>SENTIDO: Ascendente</p> <p>META: 80%</p>	<p>Reporte De Avance Físico De Obra.</p> <p>Se logra el mejoramiento en la calidad de vida mediante el servicio de drenaje y alcantarillado</p>	
PROPOSITO	<p>DENOMINACIÓN: Porcentaje de viviendas que cuentan con conexión al servicio de red del drenaje y alcantarillado.</p> <p>MÉTODO DE CÁLCULO: (Viviendas que cuentan con conexión a la red de drenaje y alcantarillado / Total de viviendas) x 100</p> <p>TIPO: Estratégico</p> <p>DIMENSIÓN: Eficiencia</p> <p>FRECUENCIA:</p>	<p>Reporte De Avance Físico De Obra.</p> <p>Se logró que el Municipio cuente con un servicio de drenaje y alcantarillado suficiente.</p>	



MUNICIPIO DE CENTLA, TABASCO.
MATRIZ DE INDICADORES

Datos del Programa Presupuestario			
Programa Presup.	Ramo	Unidad Resp.	Enfoque Transversal
K003 - MEJORAMIENTO DE LA INFRAESTRUCTURA PARA DRENAJE Y ALCANTARILLADO	03 - CENTLA	08 - DIRECCIÓN DE OBRAS, ORDENAMIENTO TERRITORIAL Y SERVICIOS MUNICIPALES	
<p align="center">Alineación Plan Municipal</p> <p>3.4.2.1 - Ampliar la cobertura y calidad de los servicios de agua potable drenaje y alcantarillado en el municipio, que impacten en el desarrollo local</p>			
Eje: III - OBRA PÚBLICA, SERVICIOS MUNICIPALES Y SEGURIDAD CIUDADANA	Estrategia: 3.4.2.1 - Elevar la eficiencia y eficacia de los servicios municipales en el municipio, que eleve el desarrollo y calidad de vida de los habitantes del municipio.	Línea de Acción:	3.4.2.1.1 - Gestionar recursos técnicos y financieros para la construcción, rehabilitación, mantenimiento y modernización de la infraestructura de agua potable, drenaje y alcantarillado del municipio.
Objetivo:	Programa: 0 - NINGUNO		
<p align="center">Clasificación Funcional</p>			
Finalidad: 2 - DESARROLLO SOCIAL	SubFuncion: 2.2.1 - URBANIZACIÓN	Actividad: 006 - CONSTRUCCIÓN, MANTENIMIENTO Y REHABILITACIÓN	
Funcion: 2.2 - VIVIENDA Y SERVICIOS A LA COMUNIDAD	SubsubFuncion: 0 - NINGUNO		
<p align="center">Resultados</p>			
Objetivo:	Indicadores	Medios de Verificación	Supuestos
	Denominación - Metodo de Cálculo - Tipo - Dimensión - Frecuencia - Sentido - Meta Anual		
COMPONENTE Infraestructura de drenaje y alcantarillado suficiente	<p>Annual</p> <p>SENTIDO: Ascendente</p> <p>META: 80%</p> <p>DENOMINACIÓN: Porcentaje de localidades y colonias con servicio de drenaje.</p> <p>MÉTODO DE CÁLCULO: (Localidades con servicio de Drenaje y alcantarillado/ Total. Localidades que requieren el servicio de drenaje y alcantarillado) *100</p> <p>TIPO: Estratégico</p> <p>DIMENSIÓN: Calidad</p> <p>FRECUENCIA: Semestral</p> <p>SENTIDO: Ascendente</p> <p>META: 100%</p> <p>DENOMINACIÓN: Porcentaje de rehabilitación de la Red de drenaje y alcantarillado.</p>	<p>CONEVAL y Reporte De Avance Físico De Obra.</p>	<p>Hubo el presupuesto para la Infraestructura de drenaje y alcantarillado.</p>
	ACTIVIDAD Rehabilitación de la Red de drenaje y alcantarillado.	<p>MÉTODO DE CÁLCULO: (Total, de Metros Lineales de Red de Drenaje y Alcantarillado Rehabilitado / Total, de Metros Lineales de Red de Drenaje y Alcantarillado Programada) x100</p>	<p>CONEVAL y Reporte De Avance Físico De Obra.</p>



CENTLA
MUNICIPIO DE TABASCO

MUNICIPIO DE CENTLA, TABASCO.
MATRIZ DE INDICADORES

Datos del Programa Presupuestario			
Programa Presup.	Ramo	03 - CENTLA	08 - DIRECCIÓN DE OBRAS, ORDENAMIENTO TERRITORIAL Y SERVICIOS MUNICIPALES
Enfoque Transversal			
Programa Presup.: K003 - MEJORAMIENTO DE LA INFRAESTRUCTURA PARA DRENAJE Y ALCANTARILLADO	Ramo: 03 - CENTLA		
Eje: III - OBRA PÚBLICA, SERVICIOS MUNICIPALES Y SEGURIDAD CIUDADANA	Estrategia: 3.4.2.1 - Ampliar la cobertura y calidad de los servicios de agua potable drenaje y alcantarillado en el municipio, que impacten en el desarrollo local	Programa: 0 - NINGUNO	Linea de Acción: 3.4.2.1.1 - Gestionar recursos técnicos y financieros para la construcción, rehabilitación, mantenimiento y modernización de la infraestructura de agua potable, drenaje y alcantarillado del municipio.
Objetivo: 3.4.2 - Elevar la eficiencia y eficacia de los servicios municipales en el municipio, que eleve el desarrollo y calidad de vida de los habitantes del municipio.			
Clasificación Funcional			
Finalidad: 2 - DESARROLLO SOCIAL	SubFuncion: 2.2.1 - URBANIZACIÓN		
Funcion: 2.2 - VIVIENDA Y SERVICIOS A LA COMUNIDAD	SubsubFuncion: 0 - NINGUNO		
Nivel:	Objetivo:	Indicadores Denominación - Metodo de Cálculo - Tipo - Dimensión - Frecuencia - Sentido - Meta Anual	Supuestos
		Resultados	Medios de Verificación
			Actvda 006 - CONSTRUCCIÓN, MANTENIMIENTO Y REHABILITACIÓN

UNIDAD GENERADORA DEL GASTO
ING. JOSÉ GEOVANNI GUILLEN RAMOS
DIRECTOR DE OBRAS, ORDENAMIENTO TERRITORIAL Y SERVICIOS MUNICIPALES

DIRECTOR DE PROGRAMACION
PROF. RICARDO HERNANDEZ CORNELIO

PRESIDENTE MUNICIPAL
LIC. LILIANA SALAS LOPEZ



CENTLA
MUNICIPIO DE TABASCO

MUNICIPIO DE CENTLA, TABASCO. MATRIZ DE INDICADORES

Datos del Programa Presupuestario			
Programa Presup.	Ramo	Unidad Resp.	Enfoque Transversal
K004 - URBANIZACIÓN	03 - CENTLA	08 - DIRECCIÓN DE OBRAS, ORDENAMIENTO TERRITORIAL Y SERVICIOS MUNICIPALES	
Alineación Plan Municipal			
Eje: III - OBRA PÚBLICA, SERVICIOS MUNICIPALES Y SEGURIDAD CIUDADANA	Estrategia: 3.4.1.1 - Desarrollar infraestructura y obra pública que genere beneficios en el desarrollo económico y social. 3.4.1.3 - Implementar estrategias para la construcción de carreteras, calles y caminos en el municipio, elevando la cobertura y eficiencia de comunicaciones en el municipio.	Linea de Acción: 3.4.1.1.4 - Ejecutar acciones para la construcción, rehabilitación y mantenimiento de la obra pública del municipio, que incremente la calidad y eficiencia de los servicios, rescatando al mismo tiempo espacios públicos. 3.4.1.3.2 - Gestionar infraestructura carretera para el municipio ante las instancias federales y estatales relacionadas con la temática.	
Objetivo: 3.4.1 - Modernizar y mejorar la obra pública que impacte en el bienestar y la calidad de vida de la población del municipio.	Programa: 0 - NINGUNO		
Clasificación Funcional			
Finalidad: 2 - DESARROLLO SOCIAL	SubFuncion: 2.2.1 - URBANIZACIÓN	Actividad: 006 - CONSTRUCCIÓN, MANTENIMIENTO Y REHABILITACIÓN	
Funcion: 2.2 - VIVIENDA Y SERVICIOS A LA COMUNIDAD	SubsubFuncion: 0 - NINGUNO		
Resultados			
Objetivo:	Indicadores		Supuestos
	Denominación - Metodo de Cálculo - Tipo - Dimensión - Frecuencia - Sentido - Meta Anual		
COMPONENTE Programa de mejoramiento de infraestructura urbana implementado.	DIMENSION: Eficiencia FRECUENCIA: Anual SENTIDO: Ascendente META: 3%		Se cuenta con el presupuesto adecuado y los constructores cumplen en tiempo y forma con los trabajos contratados.
	DENOMINACIÓN: Eficiencia del Programa de Mejoramiento de Infraestructura Urbana MÉTODO DE CÁLCULO: Calles Urbanas Pavimentadas + Reparación de calles + Guarniciones y Banquetas + Rehabilitación de Alumbrado/4) TIPO: Gestión DIMENSIÓN: Eficacia FRECUENCIA: Trimestral SENTIDO: Ascendente		
ACTIVIDAD Construcción y Rehabilitación de Pavimento en las Calles	DENOMINACIÓN: Porcentaje de Construcción y Rehabilitación de Pavimento MÉTODO DE CÁLCULO: (Número Reparaciones de calles realizadas / Total de Solicitudes Recibidas) x 100 TIPO: Gestión DIMENSIÓN: Eficacia FRECUENCIA: Trimestral SENTIDO: Ascendente		Avance Físico de Obras de la DOOSTM Los recursos financieros requeridos fueron autorizados en tiempo y forma.



MUNICIPIO DE CENTLA, TABASCO.
MATRIZ DE INDICADORES

Datos del Programa Presupuestario			
Programa Presup.	Ramo	Unidad Resp.	Enfoque Transversal
K004 - URBANIZACIÓN	03 - CENTLA	08 - DIRECCIÓN DE OBRAS, ORDENAMIENTO TERRITORIAL Y SERVICIOS MUNICIPALES	
Alineación Plan Municipal			
Eje: III - OBRA PÚBLICA, SERVICIOS MUNICIPALES Y SEGURIDAD CIUDADANA	Estrategia: 3.4.1.1 - Desarrollar infraestructura y obra pública que genere beneficios en el desarrollo económico y social. 3.4.1.3 - Implementar estrategias para la construcción de carreteras, calles y caminos en el municipio, elevando la cobertura y eficiencia de comunicaciones en el municipio.	Línea de Acción: 3.4.1.1.4 - Ejecutar acciones para la construcción, rehabilitación y mantenimiento de la obra pública del municipio, que incremente la calidad y eficiencia de los servicios, rescatando al mismo tiempo espacios públicos. 3.4.1.3.2 - Gestionar infraestructura carretera para el municipio ante las instancias federales y estatales relacionadas con la temática.	
Objetivo: 3.4.1 - Modernizar y mejorar la obra pública que impacte en el bienestar y la calidad de vida de la población del municipio.	Programa: 0 - NINGUNO		
Clasificación Funcional			
Finalidad: 2 - DESARROLLO SOCIAL	SubFuncion: 2.2 - VIVIENDA Y SERVICIOS A LA COMUNIDAD	Actividad: 006 - CONSTRUCCIÓN, MANTENIMIENTO Y REHABILITACIÓN	
Nivel:	Objetivo:	Medios de Verificación	Supuestos
Resultados			
Indicadores			
Denominación - Metodo de Cálculo - Tipo - Dimensión - Frecuencia - Sentido - Meta Anual			
FRECUENCIA: Trimestral			
SENTIDO: Ascendente			
META: 100%			

UNIDAD GENERADORA DEL GASTO
ING. JOSÉ GEOVANNI GUILLEN RAMOS
DIRECTOR DE OBRAS-ORDENAMIENTO TERRITORIAL Y SERVICIOS MUNICIPALES

DIRECTOR DE PROGRAMACION
PROF. RICARDO HERNANDEZ CORNELIO

PRESIDENTE MUNICIPAL
LIC. LLUVIA SALAS LOPEZ



MUNICIPIO DE CENTLA, TABASCO.
MATRIZ DE INDICADORES

Programa Presup.		Ramo		Datos del Programa Presupuestario		Unidad Resp.	Enfoque Transversal
K007 - CARRETERAS		03 - CENTLA		08 - DIRECCIÓN DE OBRAS, ORDENAMIENTO TERRITORIAL Y SERVICIOS MUNICIPALES			
Eje: III - OBRA PÚBLICA, SERVICIOS MUNICIPALES Y SEGURIDAD CIUDADANA		Estrategia:		Alineación Plan Municipal			
Objetivo: 3.4.1 - Modernizar y mejorar la obra pública que impacte en el bienestar y la calidad de vida de la población del municipio.		Programa: 0 - NINGUNO		3.4.1.3 - Implementar estrategias para la construcción de carreteras, calles y caminos en el municipio, elevando la cobertura y eficiencia de comunicaciones en el municipio.		3.4.1.3.1 - Establecer un programa para la pavimentación de calles y caminos, diagnosticando y evaluando las acciones emprendidas, priorizando las zonas marginadas del municipio.	
Finalidad: Función:		SubFunción: SubsubFunción:		Clasificación Funcional		Activid	
2 - DESARROLLO SOCIAL		2.2 - VIVIENDA Y SERVICIOS A LA COMUNIDAD		2.2.2 - DESARROLLO COMUNITARIO		006 - CONSTRUCCIÓN, MANTENIMIENTO Y REHABILITACIÓN	
Objetivo:		Indicadores		Resultados		Supuestos	
		Denominación - Metodo de Cálculo - Tipo - Dimensión - Frecuencia - Sentido - Meta Anual				Medios de Verificación	
Acciones realizadas para el mejoramiento de infraestructura carretera en el municipio.		Sentido: Ascendente Meta: 10% Denominación: Porcentaje de acciones ejecutadas para mejorar la infraestructura carretera. Método de cálculo (Total de acciones en infraestructura carretera ejecutadas en el semestre / Total de acciones en infraestructura carretera programadas en el semestre) x100 Tipo: Acciones realizadas para el mejoramiento de infraestructura carretera en el municipio. Dimensión: Eficiencia Frecuencia: Semestral Sentido: Ascendente Meta: 100% Denominación: porcentaje de localidades beneficiadas en zonas de atención prioritarias. Método de cálculo (Total de localidades beneficiadas en zonas de atención prioritarias / Total de localidades en zonas de atención prioritarias) x100 Tipo:		Reporte de Avance Físico de Obra. Reporte de Avance Físico de Obra		Mejora en la calidad y servicios de infraestructura carretera con los que cuenta el municipio.	
ACTIVIDAD		Acciones realizadas en localidades de zonas de atención prioritaria.		Reporte de Avance Físico de Obra		El municipio mejora la infraestructura carretera de sus localidades de atención prioritaria.	



MUNICIPIO DE CENTLA, TABASCO.
MATRIZ DE INDICADORES

Programa Presup.		Ramo		Datos del Programa Presupuestario		Unidad Resp.	DIRECCIÓN DE OBRAS, ORDENAMIENTO TERRITORIAL Y SERVICIOS MUNICIPALES	Enfoque Transversal
K007 - CARRETERAS		03 - CENTLA						
Eje:	III - OBRA PÚBLICA, SERVICIOS MUNICIPALES Y SEGURIDAD CIUDADANA	Estrategia:		Alineación Plan Municipal				
Objetivo:	3.4.1 - Modernizar y mejorar la obra pública que impacte en el bienestar y la calidad de vida de la población del municipio.	Programa:		0 - NINGUNO				
Finalidad:	2 - DESARROLLO SOCIAL	SubFuncion:		2.2.2 - DESARROLLO COMUNITARIO				
Funcion:	2.2 - VIVIENDA Y SERVICIOS A LA COMUNIDAD	SubsubFuncion:		0 - NINGUNO				
Nivel:	Objetivo:	Indicadores		Resultados		Actividad	006 - CONSTRUCCIÓN, MANTENIMIENTO Y REHABILITACIÓN	Supuestos
		Denominación - Metodo de Cálculo - Tipo - Dimensión - Frecuencia - Sentido - Meta Anual		Impacto				
		Dimensión: Eficiencia		Dimensión: Frecuencia				
		Frecuencia: Trimestral		Sentido: Ascendente				
		Meta: 20%						

3.4.1.3.1 - Establecer un programa para la pavimentación de calles y caminos, diagnosticando y evaluando las acciones emprendidas, priorizando las zonas marginadas del municipio.

UNIDAD GENERADORA DEL GASTO
ING. JOSÉ GIOVANNI GUILLEN RAMOS
DIRECTOR DE OBRAS, ORDENAMIENTO TERRITORIAL Y SERVICIOS MUNICIPALES

DIRECTOR DE PROGRAMACION
PROF. RICARDO RIVERA MUÑOZ CORNELIO

PRESIDENTE MUNICIPAL
LIC. LILUVA SALAS LOPEZ



MUNICIPIO DE CENTLA, TABASCO.
MATRIZ DE INDICADORES

Datos del Programa Presupuestario			
Programa Presup.	Ramo	Unidad Resp.	Enfoque Transversal
K011 - MEJORAMIENTO PARA LA INFRAESTRUCTURA EDUCATIVA	03 - CENTLA	08 - DIRECCIÓN DE OBRAS, ORDENAMIENTO TERRITORIAL Y SERVICIOS MUNICIPALES	
Alineación Plan Municipal			
Eje:	Estrategia:	Línea de Acción:	
I - INTEGRACIÓN AL DESARROLLO SOCIAL	1.4.5.1 - Promover entornos favorables para la impartición de la educación integral en todos los niveles y modalidades en el municipio de Centla, con responsabilidad, compromiso e inclusión.	1.4.5.1.7 - Mejorar, equipar y rehabilitar los centros educativos del municipio, así como gestionar el aumento de su cobertura para el desarrollo de las actividades educativas en instalaciones seguras y confortables.	
Objetivo:	Programa:		
1.4.5 - Apoyar la educación participativa e inclusiva, que eleve la calidad de vida de los habitantes del municipio, mediante políticas públicas basadas en el mejoramiento y equipamiento de la infraestructura, la vinculación de los estudiantes y la promoción de la investigación y la ciencia.	0 - NINGUNO		
Clasificación Funcional			
Finalidad:	SubFunción:	Actividad	
2 - DESARROLLO SOCIAL	2.5.1 - EDUCACIÓN BÁSICA	006 - CONSTRUCCIÓN, MANTENIMIENTO Y REHABILITACIÓN	
Función:	SubsubFunción:		
2.5 - EDUCACIÓN	0 - NINGUNO		
Resultados			
Nivel:	Objetivo:	Medios de Verificación	Supuestos
FIN	Contribuir al desarrollo del bienestar social de los habitantes del municipio de Centla, mediante el programa de Mejoramiento de la Infraestructura educativa.	CONSEVAL. Reporte de Avance Físico de Obra de la Dirección de Obras, Ordenamiento Territorial y Servicios Municipales	Existe un incremento de recursos convenidos entre los yres niveles de gobierno para el programa de infraestructura educativa.
PROPOSITO	El municipio mejora en la calidad de infraestructura en educación, para beneficio de la población.	Padrón de espacios educativos, Programa de Trabajo, Expedientes Técnicos, e Inspección Física	Existen recursos convenidos entre los tres niveles de gobierno para el mejoramiento de la infraestructura urbana del municipio



MUNICIPIO DE CENTLA, TABASCO.
MATRIZ DE INDICADORES

Datos del Programa Presupuestario			
Programa Presup.	Ramo	Unidad Resp.	Enfoque Transversal
K011 - MEJORAMIENTO PARA LA INFRAESTRUCTURA EDUCATIVA	03 - CENTLA	08 - DIRECCIÓN DE OBRAS, ORDENAMIENTO TERRITORIAL Y SERVICIOS MUNICIPALES	
Eje: I - INTEGRACIÓN AL DESARROLLO SOCIAL	Estrategia: 1.4.5.1 - Promover entornos favorables para la impartición de la educación integral en todos los niveles y modalidades en el municipio de Centla, con responsabilidad, compromiso e inclusión.	Linea de Acción: 1.4.5.1.7 - Mejorar, equipar y rehabilitar los centros educativos del municipio, así como gestionar el aumento de su cobertura para el desarrollo de las actividades educativas en instalaciones seguras y confortables.	
Objetivo: 1.4.5 - Apoyar la educación participativa e inclusiva, que eleve la calidad de vida de los habitantes del municipio, mediante políticas públicas basadas en el mejoramiento y equipamiento de la infraestructura, la vinculación de los estudiantes y la promoción de la investigación y la ciencia.	Programa: 0 - NINGUNO		
Finalidad: 2 - DESARROLLO SOCIAL	SubFuncion: 2.5.1 - EDUCACIÓN BÁSICA	Clasificación Funcional	
Funcion: 2.5 - EDUCACIÓN	SubsubFuncion: 0 - NINGUNO		
Nivel:	Objetivo:	Resultados	Supuestos
		Indicadores Denominación - Metodo de Cálculo - Tipo - Dimensión - Frecuencia - Sentido - Meta Anual	Medios de Verificación
		2.5.1 - EDUCACIÓN BÁSICA 0 - NINGUNO	Activida 006 - CONSTRUCCIÓN, MANTENIMIENTO Y REHABILITACIÓN

Presupuesto Asignado para el Programa Mejoramiento de la Infraestructura Educativa en 2024 Multiplicado Por 100.

TIPO:
Gestión

DIMENSIÓN:
Eficacia

FRECUENCIA:
Trimestral


SENTIDO:
Ascendente

META:
80%

UNIDAD GENERADORA DEL GASTO
ING. JOSÉ GIOVANNI GUILLEN RAMOS
DIRECTOR DE OBRAS, ORDENAMIENTO TERRITORIAL Y SERVICIOS MUNICIPALES

DIRECTOR DE PROGRAMACION
PROF. RICARDO HERNÁNDEZ CORNELIO

PRESIDENTE MUNICIPAL
LIC. ALUVA SALAS LOPEZ



MUNICIPIO DE CENTLA, TABASCO.
MATRIZ DE INDICADORES

Datos del Programa Presupuestario			
Programa Presup.	Ramo	Unidad Resp.	Enfoque Transversal
K015 - EQUIPAMIENTO PARA LA GESTIÓN PÚBLICA	03 - CENTLA	10 - DIRECCIÓN DE ADMINISTRACIÓN	
Alineación Plan Municipal			
Eje: V - MODERNIZACIÓN DE LA HACIENDA Y LA GESTIÓN PÚBLICA MUNICIPAL	Estrategia: 5.4.2.1 - Gestionar acciones de mejora continua, mejora regulatoria simplificación administrativa, diseño de procesos y calidad de los trámites y servicios, que beneficien a la población del municipio.	Línea de Acción: 5.4.2.1.9 - Modernizar las instalaciones, maquinaria, equipo y accesorios con base en la suficiencia presupuestal y las gestiones realizadas.	
Objetivo: 5.4.2 - Conducir la gestión pública municipal hacia la modernización administrativa y la innovación gubernamental, con eficiencia, eficacia, control y transparencia.	Programa: 0 - NINGUNO		
Clasificación Funcional			
Finalidad: 1 - GOBIERNO	SubFuncion: 1.8.5 - OTROS	Actividad: 025 - FUNCIÓN PÚBLICA Y GOBIERNO	
Funcion: 1.8 - OTROS SERVICIOS GENERALES	SubsubFuncion: 0 - NINGUNO		
Resultados			
Nivel:	Objetivo:	Medios de Verificación	Supuestos
	Indicadores Denominación - Método de Cálculo - Tipo - Dimensión - Frecuencia - Sentido - Meta Anual		
FIN	<p>Contribuir a un mejor desempeño de las áreas administrativas en el Ayuntamiento, mediante la dotación de bienes y equipos para una prestación adecuada de los servicios que prestan a la población del municipio.</p> <p>Denominación: Porcentaje de Unidades Administrativas con mejoras en las condiciones de trabajo y servicios.</p> <p>Método de cálculo: (Número de Unidades Administrativas beneficiadas / Total de Unidades Administrativas del Ayuntamiento) x 100</p> <p>Tipo: Resultados</p> <p>Dimensión: Eficiencia</p> <p>Frecuencia: Anual</p> <p>Sentido: Ascendente</p> <p>Meta: 100%</p>	<p>Inventario de Bienes. Actas de entrega de bienes. Actas del comité de compras.</p> <p>Los proveedores entregan en el tiempo determinado los bienes muebles al H. Ayuntamiento.</p>	
PROPOSITO	<p>Las Unidades Administrativas que conforman el Ayuntamiento mejoran su entorno y optimizan su operatividad para beneficio de la población del municipio.</p> <p>Denominación: Porcentaje de servidores públicos beneficiados con el programa.</p> <p>Método de cálculo: (Número de Servidores Públicos beneficiados/ Total de servidores públicos que laboran en el Ayuntamiento) x 100</p> <p>Tipo: Resultados</p> <p>Dimensión: Eficiencia</p>	<p>Inventario de Bienes Actas de entrega de bienes. Actas del comité de compras.</p> <p>Los servidores públicos desempeñan adecuadamente los servicios que la población requiere.</p>	



MUNICIPIO DE CENTLA, TABASCO.
MATRIZ DE INDICADORES

Datos del Programa Presupuestario			
Programa Presup.	Ramo	Unidad Resp.	Enfoque Transversal
K021 - MEJORAMIENTO DE LA INFRAESTRUCTURA DEPORTIVA Y RECREATIVA	03 - CENTLA	08 - DIRECCIÓN DE OBRAS, ORDENAMIENTO TERRITORIAL Y SERVICIOS MUNICIPALES	
Alineación Plan Municipal			
Eje: 1 - INTEGRACIÓN AL DESARROLLO SOCIAL	Estrategia: 1.4.2 - Generar espacios y entornos para una actividad deportiva activa y participativa en el municipio de Centla, Tabasco, que redunde en infraestructura, servicios y acciones de vinculación eficiente en materia deportiva.	Línea de Acción: 1.4.4.2.6 - Ejecutar acciones de mantenimiento correctivo y preventivo en las instalaciones, espacios, parques y áreas verdes del municipio, y gestionar el aumento de los mismos y su equipamiento; incluyendo el establecimiento de infraestructura que permita la práctica del deporte incluyendo, que considere a los grupos vulnerables de la demarcación.	
Objetivo: 1.4.4 - Incrementar la actividad deportiva, en todos los grupos de población del municipio, que impacten en su salud y condición de vida; al tiempo que se generen acciones de fortalecimiento para el desarrollo de la juventud del municipio, que redunden en una generación de jóvenes con responsabilidad y sentido humano.	Programa: 0 - NINGUNO		
Clasificación Funcional			
Finalidad: 2 - DESARROLLO SOCIAL	SubFunción: 2.4.1 - DEPORTE Y RECREACIÓN	Actividad: 006 - CONSTRUCCIÓN, MANTENIMIENTO Y REHABILITACIÓN	
Función: 2.4 - RECREACIÓN, CULTURA Y OTRAS MANIFESTACIONES	SubsubFunción: 0 - NINGUNO		
Nivel:			
Objetivo:		Medios de Verificación	Supuestos
Indicadores			
Denominación - Metodo de Cálculo - Tipo - Dimensión - Frecuencia - Sentido - Meta Anual			
FIN	<p>DENOMINACION: Variación del porcentaje de la población con carencia en infraestructura deportiva y recreativa.</p> <p>MÉTODO DE CÁLCULO: Es el resultado de dividir el [(Número de Población con Carencia en Infraestructura deportiva y recreativa en 2024 entre el Número de Población con Carencia en Infraestructura deportiva y recreativa en 2023)-1] multiplicado por 100.</p> <p>TIPO: Estratégico</p> <p>DIMENSIÓN: Eficacia</p> <p>FRECUENCIA: Anual</p> <p>SENTIDO: Ascendente</p> <p>META: 60%</p>	Registros de la Dirección Obras Públicas Reporte de Avance Físico de Obras	El municipio de Centla contribuye a la disminución de las carencias en infraestructura deportiva y recreativa de su territorio.
PROPOSITO	<p>DENOMINACION: Variación del porcentaje de la población beneficiada con el programa mejoramiento de infraestructura deportiva y recreativa.</p> <p>MÉTODO DE CÁLCULO: Es el resultado de dividir el Número de población beneficiada con el programa en infraestructura deportiva y recreativa en 2024 entre el Número de población beneficiada con el programa en infraestructura en deportiva y recreativa en 2023 multiplicado por cien.</p>	Registros de la Dirección Obras Públicas Reporte de Avance Físico de Obras	El municipio cuenta con infraestructura deportiva y recreativa en buen estado para ofrecer mejores servicios a visitantes y turistas.



MUNICIPIO DE CENTLA, TABASCO.
MATRIZ DE INDICADORES

Datos del Programa Presupuestario			
Programa Presup.	Ramo	Unidad Resp.	Enfoque
K021 - MEJORAMIENTO DE LA INFRAESTRUCTURA DEPORTIVA Y RECREATIVA	03 - CENTLA	08 - DIRECCIÓN DE OBRAS, ORDENAMIENTO TERRITORIAL Y SERVICIOS MUNICIPALES	Transversal
Alineación Plan Municipal			
Eje: 1 - INTEGRACIÓN AL DESARROLLO SOCIAL	Estrategia: 1.4.2 - Generar espacios y entornos para una actividad deportiva activa y participativa en el municipio de Centla, Tabasco, que redunde en infraestructura, servicios y acciones de vinculación eficiente en materia deportiva.	Línea de Acción: 1.4.4.2.6 - Ejecutar acciones de mantenimiento correctivo y preventivo en las instalaciones, espacios, parques y áreas verdes del municipio, y gestionar el aumento de los mismos y su equipamiento; incluyendo el establecimiento de infraestructura que permita la práctica del deporte incluyente, que considere a los grupos vulnerables de la demarcación.	
Objetivo: 1.4.4 - Incrementar la actividad deportiva, en todos los grupos de población del municipio, que impacten en su salud y condición de vida; al tiempo que se generen acciones de fortalecimiento para el desarrollo de la juventud del municipio, que redunden en una generación de jóvenes con responsabilidad y sentido humano.	Programa: 0 - NINGUNO		
Clasificación Funcional			
Finalidad: 2 - DESARROLLO SOCIAL	SubFunción: 2.4.1 - DEPORTE Y RECREACIÓN	Actividad: 006 - CONSTRUCCIÓN, MANTENIMIENTO Y REHABILITACIÓN	
Función: 2.4 - RECREACIÓN, CULTURA Y OTRAS MANIFESTACIONES	SubsubFunción: 0 - NINGUNO		
Resultados			
Nivel:	Objetivo:	Indicadores	Supuestos
		Denominación - Método de Cálculo - Tipo - Dimensión - Frecuencia - Sentido - Meta Anual	
COMPONENTE	Acciones realizadas para el mejoramiento de la infraestructura deportiva y recreativa en el municipio	Registros de la Dirección Obras Públicas Reporte de Avance Físico de Obras	Mejora en la calidad y servicios de infraestructura deportiva y recreativa con los que cuenta el municipio



CENTLA
MUNICIPIO DE TABASCO

MUNICIPIO DE CENTLA, TABASCO.
MATRIZ DE INDICADORES

Datos del Programa Presupuestario			
Programa Presup.	Ramo	Unidad Resp.	Enfoque Transversal
K021 - MEJORAMIENTO DE LA INFRAESTRUCTURA DEPORTIVA Y RECREATIVA	03 - CENTLA	08 - DIRECCIÓN DE OBRAS, ORDENAMIENTO TERRITORIAL Y SERVICIOS MUNICIPALES	Transversal
Alineación Plan Municipal			
Eje: I - INTEGRACIÓN AL DESARROLLO SOCIAL	Estrategia: 1.4.4.2 - Generar espacios y entornos para una actividad deportiva activa y participativa en el municipio de Centla, Tabasco, que redunde en infraestructura, servicios y acciones de vinculación eficiente en material deportiva.	1.4.4.2.6 - Ejecutar acciones de mantenimiento correctivo y preventivo en las instalaciones, espacios, parques y áreas verdes del municipio, y gestionar el aumento de los mismos y su equipamiento; incluyendo el establecimiento de infraestructura que permita la práctica del deporte incluyendo, que considere a los grupos vulnerables de la demarcación.	
Objetivo: 1.4.4 - Incrementar la actividad deportiva, en todos los grupos de población del municipio, que impacten en su salud y condición de vida; al tiempo que se generen acciones de fortalecimiento para el desarrollo de la juventud del municipio, que redunden en una generación de jóvenes con responsabilidad y sentido humano.	Programa: 0 - NINGUNO	Línea de Acción:	
Clasificación Funcional			
Finalidad: 2 - DESARROLLO SOCIAL	SubFunción: 2.4.1 - DEPORTE Y RECREACIÓN	Actividad: 006 - CONSTRUCCIÓN, MANTENIMIENTO Y REHABILITACIÓN	
Función: 2.4 - RECREACIÓN, CULTURA Y OTRAS MANIFESTACIONES	Subsubfunción: 0 - NINGUNO		
Nivel:			
Objetivo:		Medios de Verificación	Supuestos
Indicadores			
Denominación - Metodo de Cálculo - Tipo - Dimensión - Frecuencia - Sentido - Meta Anual			
Ascendente			
META: 80%			
DENOMINACION: Porcentaje de localidades beneficiadas en zonas de atención prioritarias.			
MÉTODO DE CÁLCULO: Es el resultado de dividir el Total de Localidades Beneficiadas en Zonas de Atención Prioritaria en 2024 entre el Total de Localidades en Zonas de Atención Prioritarias multiplicado por 100			
TIPO: Estratégico			
DIMENSION: Eficacia			
FRECUENCIA: Trimestral			
SENTIDO: Ascendente			
META: 60%			
DENOMINACION: Distribución del presupuesto para la ejecución del programa infraestructura deportiva y recreativa.			
MÉTODO DE CÁLCULO: Es el resultado de dividir el Total del Presupuesto Ejercido en el Programa Mejoramiento para la Infraestructura Deportiva y Recreativa en 2024 entre el Total del Presupuesto Asignado para el Programa			
ACTIVIDAD	Acciones ejecutadas en localidades atendidas para mantener en buen estado la infraestructura deportiva y recreativa en el municipio.	Registros de la Dirección Obras Públicas Reporte de Avance Físico de Obras	El municipio mejora la infraestructura deportiva y recreativa de sus localidades de atención prioritaria
ACTIVIDAD	Asignación de presupuesto para la ejecución del programa de infraestructura deportiva y recreativa en el municipio.	Registros de la Dirección Obras Públicas Reporte de Avance Físico de Obras	Cumplimiento en tiempo y forma de las actividades a realizar durante el año del programa.



CENTLA
Municipio de Centla, Tabasco

MUNICIPIO DE CENTLA, TABASCO. MATRIZ DE INDICADORES

Datos del Programa Presupuestario																	
Programa Presup.	Ramo	Unidad Resp.	Enfoque Transversal														
K021 - MEJORAMIENTO DE LA INFRAESTRUCTURA DEPORTIVA Y RECREATIVA	03 - CENTLA	08 - DIRECCIÓN DE OBRAS, ORDENAMIENTO TERRITORIAL Y SERVICIOS MUNICIPALES	Transversal														
Alineación Plan Municipal																	
Eje: 1 - INTEGRACIÓN AL DESARROLLO SOCIAL	Estrategia: 1.4.4.2 - Generar espacios y entornos para una actividad deportiva activa y participativa en el municipio de Centla, Tabasco, que redunde en infraestructura, servicios y acciones de vinculación eficiente en materia deportiva.	Línea de Acción: 1.4.4.2.6 - Ejecutar acciones de mantenimiento correctivo y preventivo en las instalaciones, espacios, parques y áreas verdes del municipio, y gestionar el aumento de los mismos y su equipamiento, incluyendo el establecimiento de infraestructura que permita la práctica del deporte incluyente, que considere a los grupos vulnerables de la demarcación.															
Objetivo: 1.4.4 - Incrementar la actividad deportiva, en todos los grupos de población del municipio, que impacten en su salud y condición de vida; al tiempo que se generen acciones de fortalecimiento para el desarrollo de la juventud del municipio, que redunden en una generación de jóvenes con responsabilidad y sentido humano.	Programa: 0 - NINGUNO																
Clasificación Funcional																	
Finalidad: 2 - DESARROLLO SOCIAL	SubFunción: 2.4.1 - DEPORTE Y RECREACIÓN	Actividad: 006 - CONSTRUCCIÓN, MANTENIMIENTO Y REHABILITACIÓN															
Función: 2.4 - RECREACIÓN, CULTURA Y OTRAS MANIFESTACIONES	SubsubFunción: 0 - NINGUNO																
Resultados																	
Nivel:	Objetivo:	Medios de Verificación	Supuestos														
<table border="1" style="width: 100%; border-collapse: collapse;"> <thead> <tr> <th style="width: 50%;">Indicadores</th> <th style="width: 50%;">Denominación - Método de Cálculo - Tipo - Dimensión - Frecuencia - Sentido - Meta Anual</th> </tr> </thead> <tbody> <tr> <td>Mejoramiento para la Infraestructura Deportiva y Recreativa en 2024 Multiplicado Por 100.</td> <td></td> </tr> <tr> <td>TIPO: Estratégico</td> <td></td> </tr> <tr> <td>DIMENSIÓN: Eficacia</td> <td></td> </tr> <tr> <td>FRECUENCIA: Trimestral</td> <td></td> </tr> <tr> <td>SENTIDO: Ascendente</td> <td></td> </tr> <tr> <td>META: 80%</td> <td></td> </tr> </tbody> </table>				Indicadores	Denominación - Método de Cálculo - Tipo - Dimensión - Frecuencia - Sentido - Meta Anual	Mejoramiento para la Infraestructura Deportiva y Recreativa en 2024 Multiplicado Por 100.		TIPO: Estratégico		DIMENSIÓN: Eficacia		FRECUENCIA: Trimestral		SENTIDO: Ascendente		META: 80%	
Indicadores	Denominación - Método de Cálculo - Tipo - Dimensión - Frecuencia - Sentido - Meta Anual																
Mejoramiento para la Infraestructura Deportiva y Recreativa en 2024 Multiplicado Por 100.																	
TIPO: Estratégico																	
DIMENSIÓN: Eficacia																	
FRECUENCIA: Trimestral																	
SENTIDO: Ascendente																	
META: 80%																	

UNIDAD GENERADORA DEL GASTO
ING. JOSÉ GEOVANNI GUILLEN RAMOS
DIRECTOR DE OBRAS, ORDENAMIENTO TERRITORIAL Y SERVICIOS MUNICIPALES

DIRECTOR DE PROGRAMACION
PROF. RICARDO BERNANDEZ CORNELIO

PRESIDENTE MUNICIPAL
LIC. LILYVA SALAS LOPEZ



MUNICIPIO DE CENTLA, TABASCO.
MATRIZ DE INDICADORES

Datos del Programa Presupuestario

Programa Presup.	0006 - EVALUACIÓN Y CONTROL.	Ramo	03 - CENTLA	Unidad Resp.	05 - CONTRALORIA MUNICIPAL	Enfoque Transversal
Eje:	V - MODERNIZACIÓN DE LA HACIENDA Y LA GESTIÓN PÚBLICA MUNICIPAL	Estrategia:	5.4.2.1 - Gestionar acciones de mejora continua, mejora regulatoria simplificación administrativa, diseño de procesos y calidad de los trámites y servicios, que beneficien a la población del municipio.	Línea de Acción:	5.4.2.1.1 - Lograr que todas las áreas de la administración pública municipal cuenten con sus respectivos reglamentos interiores, estatutos, manuales administrativos o normas de normatividad aplicable	
Objetivo:	5.4.2 - Conducir la gestión pública municipal hacia la modernización administrativa y la innovación gubernamental, con eficiencia, eficacia, control y transparencia.	Programa:	0 - NINGUNO			
Finalidad:	1 - GOBIERNO	SubFunción:	1.3.4 - FUNCIÓN PÚBLICA	Actividad	007 - CONTROL Y EVALUACIÓN DEL GASTO PÚBLICO	
Función:	1.3 - COORDINACIÓN DE LA POLÍTICA DE GOBIERNO	SubsubFunción:	0 - NINGUNO			
Nivel:	Objetivo:	Indicadores	Resultados	Medios de Verificación	Supuestos	
FIN	Contribuir a la disminución de las Unidades Administrativas observadas mediante la realización de acciones de control, evaluación y auditoría.	Denominación - Método de Cálculo - Tipo - Dimensión - Frecuencia - Sentido - Meta Anual Denominación: Tasa de variación de las unidades administrativas observadas. Método de cálculo: ((Número de Unidades Administrativas Observadas en sus Procesos Año Actual)/(Número de Unidades Administrativas Observadas en sus Procesos Año Anterior)-1) *100 Tipo de indicador: Estratégico Dimensión: Eficacia Frecuencia: Anual Sentido: Ascendente Meta: 25%	Pliego de Observaciones de los Órganos Fiscalizadores.	Pliego de Observaciones de los Órganos Fiscalizadores.	Las unidades administrativas cumplen con los procesos en tiempo y forma.	
PROPOSITO	Las observaciones de auditorías se concluyen en el periodo asignado.	Denominación: Tasa de variación de las observaciones de auditoría concluidas. Método de cálculo: ((Total de Observaciones realizadas en el año actual / Total de Observaciones realizadas en el año base)-1) *100 Tipo de indicador: Estratégico Dimensión: Eficacia Frecuencia: Anual Sentido: Ascendente Meta: 3%	Cedula de resultados de Auditoría emitido por el OSFE.	Cedula de resultados de Auditoría emitido por el OSFE.	Las observaciones llegan en tiempo y forma para poder realizar la entrega a la brevedad.	
COMPONENTE	Programa de supervisión de cumplimiento normativo a las áreas administrativas implementado.	Denominación: Porcentaje de áreas administrativas que cumplen con la normatividad. Método de cálculo: (Total de áreas que cumplen con la normativa / Total de áreas administrativas) * 100	Registros administrativos de la Contraloría.	Registros administrativos de la Contraloría.	Los servidores públicos municipales conocen y dan cumplimiento a la normatividad vigente.	



MUNICIPIO DE CENTLA, TABASCO.
MATRIZ DE INDICADORES

Datos del Programa Presupuestario			
Programa Presup.	Ramo	Unidad Resp.	Enfoque Transversal
O006 - EVALUACIÓN Y CONTROL.	03 - CENTLA	05 - CONTRALORIA MUNICIPAL	
Alineación Plan Municipal			
Eje: V - MODERNIZACIÓN DE LA HACIENDA Y LA GESTIÓN PÚBLICA MUNICIPAL 5.4.2 - Conducir la gestión pública municipal hacia la modernización administrativa y la innovación gubernamental, con eficiencia, eficacia, control y transparencia.	Estrategia: 5.4.2.1 - Gestionar acciones de mejora continua, mejora regulatoria simplificación administrativa, diseño de procesos y calidad de los trámites y servicios, que beneficien a la población del municipio.	Línea de Acción: 5.4.2.1.1 - Lograr que todas las áreas de la administración pública municipal cuenten con sus respectivos reglamentos interiores, estatutos, manuales administrativos o normas de administración interna, de acuerdo con la normatividad aplicable.	
Objetivo:	Programa: 0 - NINGUNO		
Clasificación Funcional			
Finalidad: 1 - GOBIERNO	SubFuncion: 1.3.4 - FUNCIÓN PÚBLICA	Activa: 007 - CONTROL Y EVALUACIÓN DEL GASTO PÚBLICO	
Funcion: 1.3 - COORDINACIÓN DE LA POLÍTICA DE GOBIERNO	SubsubFuncion: 0 - NINGUNO		
Resultados			
Nivel:	Objetivo:	Medios de Verificación	Supuestos
	Indicadores Denominación - Método de Cálculo - Tipo - Dimensión - Frecuencia - Sentido - Meta Actual		
	Tipo de indicador: Gestión Dimensión: Eficiencia Frecuencia: Semestral Sentido: Ascendente Meta: 100% Porcentaje de fiscalización de las Auditorías. (Total de Auditorías Realizadas / Total de Auditorías Programadas) * 100 Estrategico Eficiencia Semestral Ascendente 100%	Registros administrativos de la Contraloría.	Las auditorías son imparciales y confiables los resultados por parte de los órganos fiscalizadores
COMPONENTE	Programa de fiscalización de las auditorías.		
ACTIVIDAD	Denuncias atendidas	Denuncias recibidas a través de la Plataforma de Transparencia y en la Contraloría.	Personal suficiente y adecuado para atender las denuncias.



MUNICIPIO DE CENTLA, TABASCO.
MATRIZ DE INDICADORES

Programa Presup.		Datos del Programa Presupuestario		Unidad Resp.	Enfoque Transversal
O006 - EVALUACIÓN Y CONTROL.		03 - CENTLA		05 - CONTRALORIA MUNICIPAL	
Alineación Plan Municipal					
Eje:	V - MODERNIZACIÓN DE LA HACIENDA Y LA GESTIÓN PÚBLICA MUNICIPAL	Estrategia:	5.4.2.1 - Gestionar acciones de mejora continua, mejora regulatoria simplificación administrativa, diseño de procesos y calidad de los trámites y servicios, que beneficien a la población del municipio.	5.4.2.1.1 - Lograr que todas las áreas de la administración pública municipal cuenten con sus respectivos reglamentos interiores, estatutos, manuales administrativos o normas de administración interna, de acuerdo con la normatividad aplicable	
Objetivo:	5.4.2 - Conducir la gestión pública municipal hacia la modernización administrativa y la innovación gubernamental, con eficiencia, eficacia, control y transparencia.	Programa:	0 - NINGUNO	Línea de Acción:	
Clasificación Funcional					
Finalidad:	1 - GOBIERNO	SubFuncion:	1.3.4 - FUNCIÓN PÚBLICA	Activida	007 - CONTROL Y EVALUACIÓN DEL GASTO PÚBLICO
Funcion:	1.3 - COORDINACIÓN DE LA POLÍTICA DE GOBIERNO	SubsubFuncion:	0 - NINGUNO		
Resultados					
Nivel:	Objetivo:	Indicadores		Medios de Verificación	
		Denominación - Metodo de Cálculo - Tipo - Dimensión - Frecuencia - Sentido - Meta Anual			
ACTIVIDAD	Control de órdenes de pago.	Porcentaje de revisión de las órdenes de pago. (Total de Órdenes de Pago Revisadas/ Total de Órdenes de Pago emitidas) *100		Reporte de Órdenes de Pago Emitidas.	Órdenes de pago realizadas correctamente en el sistema.
		Gestión			
		Eficiencia			
		Trimestral			
		Ascendente			
		100%			
		Denominación: Porcentaje de Personal Administrativo Capacitado			
ACTIVIDAD	Capacitación al personal administrativo de las Unidades.	Método de cálculo: (Número de Personal Administrativo Capacitado /Total de Personal Administrativos) *100		Listas de asistencia de las capacitaciones.	El personal aplica los conocimientos adquiridos y cumplen con sus actividades.
		Tipo de indicador: Gestión			
		Dimensión: Eficiencia			
		Frecuencia: Trimestral			
		Sentido: Ascendente			
		Meta: 50%			
		Porcentaje de solventaciones entregadas.			
ACTIVIDAD	Solventaciones entregadas.	(Total de Solventaciones Entregadas/ Total de Solventaciones Solicitadas) *100		Oficio de informe de resultados de Auditoría emitido por el OSFE.	Conocimiento del personal para realizar dichas solventaciones.
		Gestión			
		Eficiencia			



MUNICIPIO DE CENTLA, TABASCO.
MATRIZ DE INDICADORES

Datos del Programa Presupuestario				Unidad Resp.	Enfoque Transversal
Programa Presup.	0006 - EVALUACIÓN Y CONTROL.	Ramo	03 - CENTLA	05 - CONTRALORIA MUNICIPAL	Transversal
Alineación Plan Municipal					
Eje:	V - MODERNIZACIÓN DE LA HACIENDA Y LA GESTIÓN PÚBLICA MUNICIPAL	Estrategia:	5.4.2.1 - Gestionar acciones de mejora continua, mejora regulatoria simplificación administrativa, diseño de procesos y calidad de los trámites y servicios, que beneficien a la población del municipio.	Linea de Acción:	5.4.2.1.1 - Lograr que todas las áreas de la administración pública municipal cuenten con sus respectivos reglamentos interiores, estatutos, manuales administrativos o normas de administración interna, de acuerdo con la normatividad aplicable
Objetivo:	5.4.2 - Conducir la gestión pública municipal hacia la modernización administrativa y la innovación gubernamental, con eficiencia, eficacia, control y transparencia.	Programa:	0 - NINGUNO		
Clasificación Funcional					
Finalidad:	1 - GOBIERNO	SubFuncion:	1.3.4 - FUNCIÓN PÚBLICA	Actividad	007 - CONTROL Y EVALUACIÓN DEL GASTO PÚBLICO
Funcion:	1.3 - COORDINACIÓN DE LA POLÍTICA DE GOBIERNO	SubsubFuncion:	0 - NINGUNO		
Resultados					
Nivel:	Objetivo:	Indicadores		Medios de Verificación	
		Denominación - Método de Cálculo - Tipo - Dimensión - Frecuencia - Sentido - Meta Actual	Indicadores	Supuestos	
ACTIVIDAD	Seguimiento de las recomendaciones de la evaluación a programas	Trimestral	Porcentaje de recomendaciones atendidas	Cédulas de Seguimiento de los Aspectos Susceptibles de Mejora.	Las recomendaciones son veraz y confiables.
		Ascendente	100%		
		Trimestral	(Total de Recomendaciones Atendidas/ Total de Recomendaciones Emitidas por la Evaluadora Externa) *100		
		Ascendente	100%		

UNIDAD GENERADORA DEL GASTO
ING. IVÁN HERNÁNDEZ DE LA CRUZ
CONTRALOR MUNICIPAL

DIRECTOR DE PROGRAMACION
PROF. RICARDO HERNÁNDEZ CORNELIO

PRESIDENTE MUNICIPAL
LIC. LUYVA SALAS LOPEZ



MUNICIPIO DE CENTLA, TABASCO.
MATRIZ DE INDICADORES

Datos del Programa Presupuestario			
Programa Presup.	Ramo	Unidad Resp.	Enfoque Transversal
P008 - ADMINISTRACIÓN TRIBUTARIA.	03 - CENTLA	03 - DIRECCIÓN DE FINANZAS	
Alineación Plan Municipal			
Eje: V. MODERNIZACIÓN DE LA HACIENDA Y LA GESTIÓN PÚBLICA MUNICIPAL	Estrategia: 5.4.1.1 - Actuar con base en la formulación y evaluación de políticas públicas, con metodología, que generen resultados en beneficio de la población.	Línea de Acción: 5.4.1.1.4 - Consolidar las finanzas públicas del municipio, por medio de una recaudación eficiente y la gestión de recursos. 5.4.1.1.6 - Ejecutar acciones para acercar los servicios de recaudación a las comunidades del municipio, a través de la modernización, la innovación y el aprovechamiento de las tecnologías de la información y comunicaciones.	
Objetivo: 5.4.1 - Desarrollar la planeación, la efectiva ejecución, la evaluación y el control como pilares de la gestión gubernamental del municipio, hacia su desarrollo y bienestar.	Programa: 0 - NINGUNO		
Clasificación Funcional			
Finalidad: 1 - GOBIERNO	SubFuncion: 1.5.2 - ASUNTOS HACENDARIOS	Actividad: 025 - FUNCIÓN PÚBLICA Y GOBIERNO	
Funcion: 1.5 - ASUNTOS FINANCIEROS Y HACENDARIOS	SubsubFuncion: 0 - NINGUNO		
Resultados			
Nivel:	Objetivo:	Medios de Verificación	Supuestos
	Indicadores Denominación - Metodo de Cálculo - Tipo - Dimensión - Frecuencia - Sentido - Meta Anual		
FIN	Incrementar el haber de la hacienda pública municipal	Anexos de catálogo.	La recaudación de impuestos es suficiente y permite la inversión en bienes y servicios públicos.
	Denominación: Tasa de variación porcentual de incremento de recaudación de ingresos de gestión. Método de cálculo: Ingresos de gestión año actual / ingresos de gestión año anterior X 100 Tipo de indicador: Estratégico. Dimensión: Anual. Frecuencia: Eficiencia. Sentido: Ascendente. Meta: 16%		
PROPOSITO	Incrementar el haber de la hacienda pública municipal en rubro de impuesto predial.	Anexos de catálogo.	Los contribuyentes cumplen con sus obligaciones tributarias.
	Denominación: Tasa de variación porcentual de incremento de recaudación de impuesto predial. Método de cálculo: Ingresos de impuesto predial año actual / ingresos de impuesto predial año anterior Tipo de indicador: Estratégico. Dimensión: Eficiencia. Frecuencia: Anual.		



MUNICIPIO DE CENTLA, TABASCO.
MATRIZ DE INDICADORES

Datos del Programa Presupuestario					
Programa Presup.	Ramo	03 - CENTLA	Unidad Resp.	03 - DIRECCIÓN DE FINANZAS	Enfoque Transversal
Alineación Plan Municipal					
Eje: V - MODERNIZACIÓN DE LA HACIENDA Y LA GESTIÓN PÚBLICA MUNICIPAL	Estrategia: 5.4.1.1 - Actuar con base en la formulación y evaluación de políticas públicas, con metodología, que generen resultados en beneficio de la población.	Programa: 0 - NINGUNO	Línea de Acción: 5.4.1.1.4 - Consolidar las finanzas públicas del municipio, por medio de una recaudación eficiente y la gestión de recursos. 5.4.1.1.6 - Ejecutar acciones para acercar los servicios de recaudación a las comunidades del municipio, a través de la modernización, la innovación y el aprovechamiento de las tecnologías de la información y comunicaciones.		
Objetivo: 5.4.1 - Desarrollar la planeación, la efectiva ejecución, la evaluación y el control como pilares de la gestión gubernamental del municipio, hacia su desarrollo y bienestar.					
Clasificación Funcional					
Finalidad: 1 - GOBIERNO	SubFunción: 1.5.2 - ASUNTOS HACENDARIOS	Actividad: 025 - FUNCIÓN PÚBLICA Y GOBIERNO			
Función: 1.5 - ASUNTOS FINANCIEROS Y HACENDARIOS	SubsubFunción: 0 - NINGUNO				
Nivel:					
Objetivo:		Indicadores		Medios de Verificación	Supuestos
		Denominación - Método de Cálculo - Tipo - Dimensión - Frecuencia - Sentido - Meta Anual			
		Sentido: Ascendente.			
		Meta: 16%			
		Denominación: Porcentaje de avance de actividades para la recaudación de impuesto predial			
		Método de cálculo: Porcentaje de avance de actividades = (avance AC1 + avance AC2) / (meta AC1 + meta AC2) x 100			
		Tipo de indicador: Gestión.			
		Dimensión: Eficiencia.			
		Frecuencia: Semestral.			
		Sentido: Ascendente.			
		Meta: 80%			
		Denominación: Porcentaje de cobertura de cajas móviles.			
		Método de cálculo: (Total de cajas recaudadoras implementadas / Total de cajas recaudadoras programadas) x 100			
		Tipo de indicador: Gestión.			
COMPONENTE	Conocer el avance porcentual de las actividades encaminadas a la recaudación de impuesto predial.		Actividades de recaudación programadas		El servicio de recaudación de impuestos cuenta con la cobertura adecuada.
ACTIVIDAD	Conocer el avance de la cobertura de cajas móviles en el cobro del impuesto predial.		Reporte de trabajo de cajas móviles.		Se cuenta con los recursos financieros para implementar las cajas recaudadoras móviles



MUNICIPIO DE CENTLA, TABASCO.
MATRIZ DE INDICADORES

Datos del Programa Presupuestario			
Programa Presup.	Ramo	Unidad Resp.	Enfoque Transversal
P008 - ADMINISTRACIÓN TRIBUTARIA.	03 - CENTLA	03 - DIRECCIÓN DE FINANZAS	
Alineación Plan Municipal			
Eje: V.- MODERNIZACIÓN DE LA HACIENDA Y LA GESTIÓN PÚBLICA MUNICIPAL	Estrategia: 5.4.1.1 - Actuar con base en la formulación y evaluación de políticas públicas, con metodología, que generen resultados en beneficio de la población.	Línea de Acción: 5.4.1.1.4 - Consolidar las finanzas públicas del municipio, por medio de una recaudación eficiente y la gestión de recursos. 5.4.1.1.6 - Ejecutar acciones para acercar los servicios de recaudación a las comunidades del municipio, a través de la modernización, la innovación y el aprovechamiento de las tecnologías de la información y comunicaciones.	
Objetivo: 5.4.1 - Desarrollar la planeación, la efectiva ejecución, la evaluación y el control como pilares de la gestión gubernamental del municipio, hacia su desarrollo y bienestar.	Programa: 0 - NINGUNO		
Clasificación Funcional			
Finalidad: 1 - GOBIERNO	SubFuncion: 1.5.2 - ASUNTOS HACENDARIOS	Actividad: 025 - FUNCIÓN PÚBLICA Y GOBIERNO	
Funcion: 1.5 - ASUNTOS FINANCIEROS Y HACENDARIOS	SubsubFuncion: 0 - NINGUNO		
Resultados			
Nivel:	Objetivo:	Medios de Verificación	Supuestos
ACTIVIDAD	<p>Conocer el avance en la difusión de incentivos fiscales.</p>	<p>Reporte de difusión de incentivos.</p>	<p>Las personas aprovechan los incentivos ofrecidos para el pago de impuestos.</p>
<p>Indicadores</p> <p>Denominación - Método de Cálculo - Tipo - Dimensión - Frecuencia - Sentido - Meta Anual</p> <p>Dimensión: Eficacia.</p> <p>Frecuencia: Trimestral.</p> <p>Sentido: Ascendente.</p> <p>Meta: 100%</p> <p>Denominación: Porcentaje de difusión de incentivos fiscales.</p> <p>Método de cálculo: (Total de localidades con difusión/Total de localidades programadas)x100</p> <p>Tipo de indicador: Gestión.</p> <p>Dimensión: Eficacia.</p> <p>Frecuencia: Trimestral.</p> <p>Sentido: Ascendente.</p> <p>Meta: 100%</p>			
<p>UNIDAD GENERADORA DEL GASTO</p> <p>L.C.P. GIOVANI ALEJANDRO CALLEGOS GUZMÁN DIRECTOR DE FINANZAS</p>		<p>DIRECTOR DE PROGRAMACION</p> <p>PROF. RICARDO FERNANDEZ CORNELIO</p>	
<p>UNIDAD MUNICIPAL</p> <p>LIC. ILLUVIA SALAS LOPEZ</p>			



CENTLA
MUNICIPIO DE TABASCO

MUNICIPIO DE CENTLA, TABASCO. MATRIZ DE INDICADORES

Datos del Programa Presupuestario			
Programa Presup.	Ramo	Unidad Resp.	Enfoque Transversal
U001 - SUBSIDIOS Y APORTACIONES DIVERSAS	03 - CENTLA	14 - DIRECCIÓN DE ATENCIÓN CIUDADANA	
Alineación Plan Municipal			
Eje: IV - PARTICIPACIÓN CIUDADANA, INCLUSIÓN Y PERSPECTIVA DE GÉNERO	Estrategia: 4.4.3.1 - Incrementar las condiciones de vida y las oportunidades de desarrollo de las personas en situación de vulnerabilidad del municipio	Línea de Acción: 4.4.3.1.1 - Ejecutar acciones en favor del bienestar y desarrollo de grupos vulnerables, como jefas de hogar, madres adolescentes y jóvenes, adultos mayores, personas con discapacidad y población indígena.	
Objetivo: 4.4.3 - Adoptar la inclusión de todos los grupos vulnerables del municipio, con respecto, tolerancia y responsabilidad.	Programa: 0 - NINGUNO		
Clasificación Funcional			
Finalidad: 2 - DESARROLLO SOCIAL	SubFuncion: 2.7.1 - OTROS ASUNTOS SOCIALES	Actividad: 001 - APOYAR A GRUPOS VULNERABLES	
Funcion: 2.7 - OTROS ASUNTOS SOCIALES	SubsubFuncion: 0 - NINGUNO		
Resultados			
Nivel:	Objetivo:	Medios de Verificación	Supuestos
	<p>Indicadores Denominación - Método de Cálculo - Tipo - Dimensión - Frecuencia - Sentido - Meta Anual</p> <p>Denominación: Tasa de variación porcentual de la disminución de las necesidades de la población del municipio de Centla.</p> <p>Método de cálculo: (Total de la población que recibió apoyos en el año final / Total de la población que recibió apoyos en el año inicial) - 1) x 100</p> <p>Tipo de indicador: Gestión</p> <p>Dimensión: Eficacia</p> <p>Frecuencia: Anual</p> <p>Sentido: Ascendente</p> <p>Meta: 7%</p>	<p>Registro de solicitudes resueltas. Base de datos de la dirección de atención ciudadana</p> <p>Contribuir a la disminución de las necesidades de la población mediante los apoyos otorgados</p>	
FIN	contribuir a la disminución de las necesidades de la población mediante los apoyos otorgados		
PROPOSITO	Este indicador observa los apoyos que se les brinda a la población con carencias	Archivo de apoyos económicos.	La población recibe los apoyos adecuados que mejoran sus condiciones de vida.



MUNICIPIO DE CENTLA, TABASCO.
MATRIZ DE INDICADORES

Datos del Programa Presupuestario			
Programa Presup.	Ramo	Unidad Resp.	Enfoque Transversal
U001 - SUBSIDIOS Y APORTACIONES DIVERSAS	03 - CENTLA	14 - DIRECCIÓN DE ATENCIÓN CIUDADANA	
Alineación Plan Municipal			
Eje: IV - PARTICIPACIÓN CIUDADANA, INCLUSIÓN Y PERSPECTIVA DE GÉNERO	Estrategia: 4.4.3.1 - Incrementar las condiciones de vida y las oportunidades del desarrollo de las personas en situación de vulnerabilidad del municipio	Línea de Acción: 4.4.3.1.1 - Ejecutar acciones en favor del bienestar y desarrollo de grupos vulnerables, como jefas de hogar, madres adolescentes y jóvenes, adultos mayores, personas con discapacidad y población indígena.	
Objetivo: 4.4.3 - Adoptar la inclusión de todos los grupos vulnerables del municipio, con respecto, tolerancia y responsabilidad.	Programa: 0 - NINGUNO		
Clasificación Funcional			
Finalidad: 2 - DESARROLLO SOCIAL	SubFunción: 2.7.1 - OTROS ASUNTOS SOCIALES	Actividad: 001 - APOYAR A GRUPOS VULNERABLES	
Función: 2.7 - OTROS ASUNTOS SOCIALES	SubsubFunción: 0 - NINGUNO		
Resultados			
Nivel:	Objetivo:	Medios de Verificación	Supuestos
	Indicadores Denominación - Método de Cálculo - Tipo - Dimensión - Frecuencia - Sentido - Meta Anual Anual SENTIDO: Ascendente META: 50% DENOMINACIÓN: Porcentaje de apoyos entregados en tiempo y forma a los ciudadanos con carencias MÉTODO DE CÁLCULO: (Total de apoyos otorgados / Total de ciudadanos beneficiados) x 100. TIPO: Estratégico DIMENSIÓN: Eficacia FRECUENCIA: Trimestral SENTIDO: Ascendente META: 100% DENOMINACIÓN: Porcentaje de los apoyos que se le otorgaron a los ciudadanos	Registro de solicitudes resuelta. Base de datos de la dirección de atención ciudadana Programa de gestión de solicitudes implementado	
COMPONENTE	Este indicador observa los apoyos otorgados a los ciudadanos con carencias en tiempo y forma.		
ACTIVIDAD	Los ciudadanos con carencias reciben apoyos que mejora sus condiciones de vida.	Registro de solicitudes resuelta. Base de datos de la dirección de atención ciudadana	Los ciudadanos con carencias reciben apoyos que mejora sus condiciones de vida..



MUNICIPIO DE CENTLA, TABASCO.
MATRIZ DE INDICADORES

Datos del Programa Presupuestario			
Programa Presup.	U001 - SUBSIDIOS Y APORTACIONES DIVERSAS	Ramo 03 - CENTLA	Unidad Resp. 14 - DIRECCIÓN DE ATENCIÓN CIUDADANA
Enfoque Transversal			
Eje:	IV - PARTICIPACIÓN CIUDADANA, INCLUSIÓN Y PERSPECTIVA DE GÉNERO	4.4.3.1.1 - Ejecutar acciones en favor del bienestar y desarrollo de grupos vulnerables, como jefas de hogar, madres adolescentes y jóvenes, adultos mayores, personas con discapacidad y población indígena.	
Objetivo:	4.4.3 - Adoptar la inclusión de todos los grupos vulnerables del municipio, con respecto, tolerancia y responsabilidad.	Estrategia:	4.4.3.1 - Incrementar las condiciones de vida y las oportunidades de desarrollo de las personas en situación de vulnerabilidad del municipio
		Programa: 0 - NINGUNO	Línea de Acción:
Finalidad:	2 - DESARROLLO SOCIAL	Clasificación Funcional	
Función:	2.7 - OTROS ASUNTOS SOCIALES	SubFunción: 2.7.1 - OTROS ASUNTOS SOCIALES	Actvidad: 001 - APOYAR A GRUPOS VULNERABLES
SubsubFunción:	0 - NINGUNO		
Nivel:	Objetivo:	Indicadores	Medios de Verificación
		Denominación - Método de Cálculo - Tipo - Dimensión - Frecuencia - Sentido - Meta Actual	Supuestos
ACTIVIDAD	Este indicador observa si las solicitudes se atienden en tiempo y forma	<p>Gestión</p> <p>DIMENSIÓN: Eficacia</p> <p>FRECUENCIA: Trimestral</p> <p>SENTIDO: Ascendente</p> <p>META: 100%</p> <p>Denominación: Porcentaje de las solicitudes atendidas en tiempo y forma.</p> <p>Método de cálculo: (Total de solicitudes que se atienden en tiempo y forma / Total de las solicitudes que se reciben) x 100</p> <p>Tipo de indicador: Gestión</p> <p>Dimensión: Eficacia</p> <p>Frecuencia: Trimestral</p> <p>Sentido: Ascendente</p> <p>Meta: 100%</p> <p>DENOMINACIÓN: Porcentaje de las solicitudes atendidas de instituciones y asociaciones religiosas</p>	<p>Registro de solicitudes resuelta. Base de datos de la dirección de atención ciudadana</p> <p>Las solicitudes se atienden en tiempo y forma para lograr mayores beneficios a la población.</p>
ACTIVIDAD	Eficiente atención a las solicitudes de instituciones y asociaciones religiosas	<p>Registro de solicitudes resuelta. Base de datos de la dirección de atención ciudadana</p> <p>Se atienden las solicitudes recibidas por parte de las instituciones religiosas.</p>	

